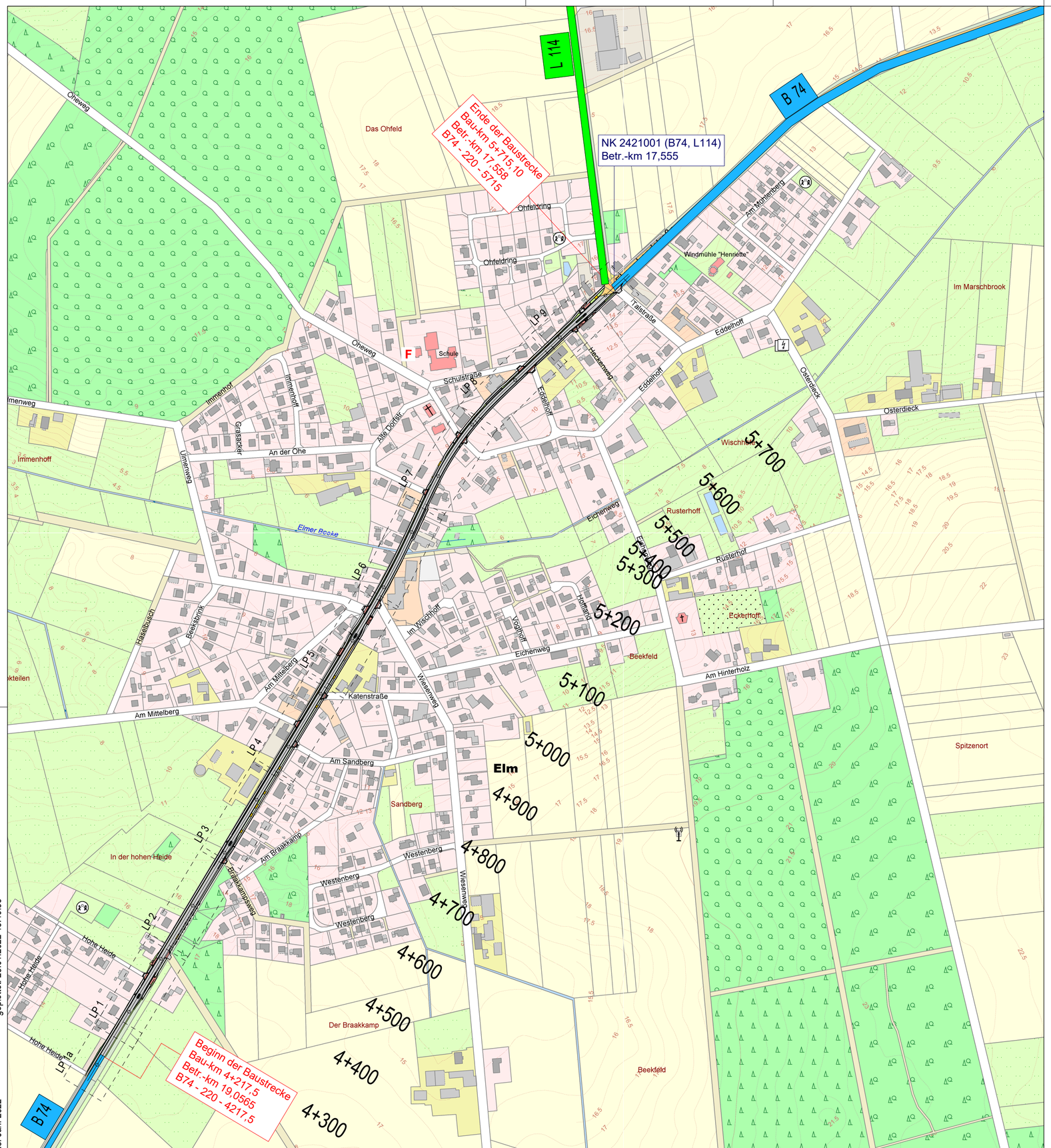

Zeichenerklärung

Planung

- Einschnittsböschung
- Fahrbahn mit Achse und Fahrbahnstreifenaufweitung
- Bankett
- Radweg
- Dammböschung

Straßennetz

- A28 Bundesautobahn
- B401 Bundesstraße
- L829 Landesstraße
- K138 Kreisstraße

Gebiete und Flächen

vorhanden	geplant	
W	W	Wohnbaufläche
M	M	gemischte Baufläche
G	G	gewerbliche Baufläche

Verwaltung

- Bundesgrenze
- Landesgrenze
- Regierungsbezirksgrenze
- Kreisgrenzen
- Gemeindegrenzen

Schutzgebiete Natur, Landschaft, Wasser

- FFH — FFH-Gebiet
- NSG — Naturschutzgebiet
- LSG — Landschaftsschutzgebiet
- Überschwemmungsgebiet
- gesetzlich geschütztes Biotop

1

Entwurfsbearbeitung:
Dipl.-Ing. Arno Backer
Ingenieurbüro
für Straßenplanung
Bremer Heerstr. 117 - 26 135 Oldenburg
www.bkprojektmanagement.de

	Datum	Zeichen
bearbeitet	01/2022	CB
gezeichnet	01/2022	UMO
geprüft:		

Auftraggeber:
Niedersächsische Landesbehörde für Straßenbau und Verkehr
Geschäftsbereich Stade
Harsefelder Str. 2
21680 Stade

Auftraggeber:
Stadt Bremervörde
Rathausmarkt 1
27432 Bremervörde

	Datum	Zeichen
nachgeprüft		
Projekt-Nr.: -		

Nr.	Art der Änderung	Datum	Zeichen
3.			
2.			
1.			

AUSFÜHRUNGSPLANUNG

Straßenbauverwaltung des Landes Niedersachsen

B74 - 220 - 4239,5 bis B74 - 220 - 5715,12
Betr.-km: 19,034 bis Betr.-km: 17,558
Bau-km: 4+238 bis Bau-km: 5+715,12

Projis-Nr.:

Unterlage: 3 **Blatt-Nr.: 1**

Übersichtslageplan

Maßstab 1: 5.000

Ausbau der OD Elm mit Planung von FB-Teilern + Anpassung der Buskap-Planung

aufgestellt:
Bremervörde, den _____
Stadt Bremervörde
im Auftrage _____

geprüft und genehmigt:
Stade, den
Niedersächsische Landesbehörde für Straßenbau und Verkehr Geschäftsbereich Stade
im Auftrage _____

zur Ausführung genehmigt:
Stade, den
Niedersächsische Landesbehörde für Straßenbau und Verkehr Geschäftsbereich Stade
im Auftrage _____

erzeugt mit ProVI®
P:\BRV OD Elm\Pläne\BRV OD Elm_LP_220117.dwg
25. Jan. 2022 geplottet: 25.01.2022 15:49:33

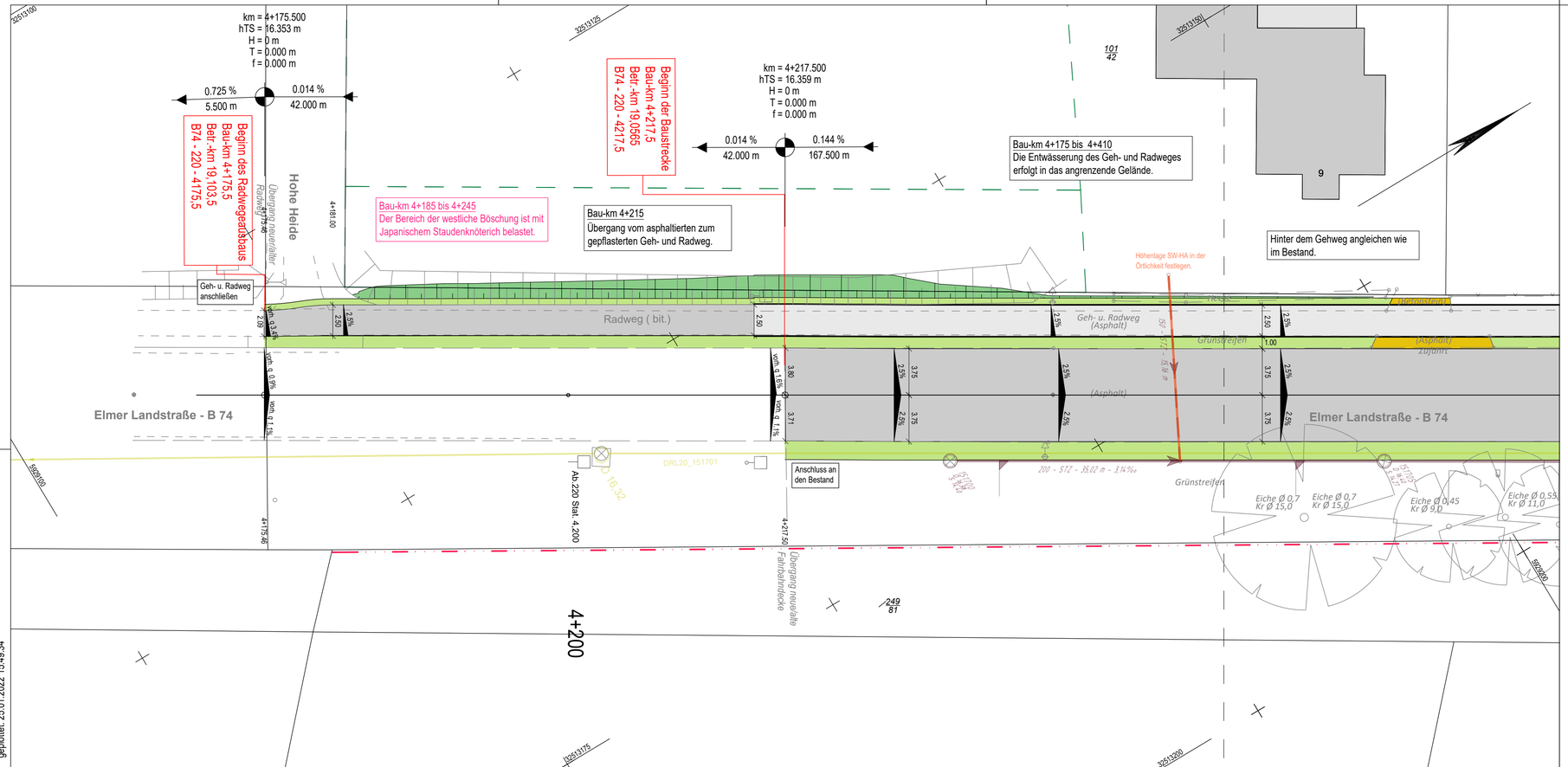

Planung

- Grenz- / Randstr.
- Zufahrt
- Geh-&Radweg
- Gehweg
- bef. Trennstreifen
- Bordanlage
- Bordabsenkung
- Fahrbahn
- Rinne
- Bankett/Trennstreifen

H = 5535.000 m
km = 1+216.000
h TS = 14.160
T = 70.000
f = 0.036
+1.32 % 95.000 m
+4.00 % 34.000 m

- Neigungsbrechpunkt mit Angabe von: Ausrundungshalbmesser, Bau-km, Höhe Tangentenschnittpunkt, Längsneigung und Abstand zum nächsten Neigungsbrechpunkt
- Gradientenhochpunkt
- Gradiententiefpunkt
- 2.5% Querneigung

Sonstiges

- Baum fällen
- Neupflanzung
- Stammschutz / Wurzelschutz beachten
- Baumschutzzaun
- Abbruch / bestehende Mauer
- Sichtdreieck

Entwässerung

- DN Schmutzwasserleitung mit Angabe von Fließrichtung
- DN Regenwasserleitung mit Angabe von Fließrichtung
- A Straßenablauf mit Anschlussleitung
- DN S S Fertigteilschacht Regenwasser / Schmutzwasser
- RW / SW Hausanschlussleitung

Entwässerung -vorhanden-

- Rückbau / Verdämmung
- DN Schmutzwasserleitung mit Angabe von Fließrichtung
- DN Regenwasserleitung mit Angabe von Fließrichtung
- S Schmutzwasserschacht
- S Regenwasserschacht
- Stutzen Hausanschluss

Legende Bestand

		Vermessungs/ Aufnahmepunkt		Verkehrszeichen		Fließrichtungspfeil		Zaun
		Flurstücksgrenze		Schranke		Rohrdurchlass		Mauer
	Gemeindegrenze	Nutzungsartengrenze	SG	Ameisenhaufen		Schieber, Gas		Hecke
	Gemarkungsgrenze	Baum		Oberflurhydrant		Schilderpfahl		Laubbaumreihe
	Flurgrenze	Straßen- und Wegekanten		Unterflurhydrant		Schaltkasten		Geländepunkt Höhe
	vermarkter Grenzpunkt	Zufahrt, bef., urbef., Zugang		Schieber, Wasser		Mast (oberird. Leitung)		Grünland
	unvermarkter Grenzpunkt	Ortsdurchfahrtsstein	OD	Straßenablauf		Straßenleuchte	Höhenbezug:	DHHN2016
	Trigonometrischer Punkt	Kilometerstein	km 0,3	Schachtdeckel, rund		Schachtdeckel, eckig	Lagebezug:	ETRS89_UTM32

P:\BRV OD Elm\Pläne\BRV OD Elm_LP_220117.dwg
Layout: LP_250_1a
geplottet: 25.01.2022 15:49:34
erzeugt mit ProVI®

1a 1 2 3 4 5 6 7 8 9

Entwurfsbearbeitung:
Dipl.-Ing. Arno Backer
Ingenieurbüro
für Straßenplanung
Bremer Heerstr. 117 - 26 135 Oldenburg
www.bkprojektmanagement.de

	Datum	Zeichen
bearbeitet	01/2022	CB
gezeichnet	01/2022	UMO
geprüft:		

Auftraggeber:
Niedersächsische Landesbehörde für Straßenbau und Verkehr
Geschäftsbereich Stade
Harsefelder Str. 2
21680 Stade

Auftraggeber:
Stadt Bremervörde
Rathausmarkt 1
27432 Bremervörde

	Datum	Zeichen
nachgeprüft		
Projekt-Nr.: -		

Nr.	Art der Änderung	Datum	Zeichen
3.			
2.			
1.			

AUSFÜHRUNGSPLANUNG

Straßenbauverwaltung des Landes Niedersachsen

B74 - 220 - 4239,5 bis B74 - 220 - 5715,12
Betr.-km: 19,034 bis Betr.-km: 17,558
Bau-km: 4+238 bis Bau-km: 5+715,12

Projis-Nr.:

Unterlage: 5 Blatt-Nr.: 1

Lageplan

Maßstab 1:250

Ausbau der OD Elm

mit Planung von FB-Teilern +
Anpassung der Buskap-Planung

aufgestellt:

Bremervörde, den _____

Stadt Bremervörde

im Auftrage _____

geprüft und genehmigt:

Stade, den _____

Niedersächsische Landesbehörde für Straßenbau und Verkehr
Geschäftsbereich Stade

im Auftrage _____

zur Ausführung genehmigt:

Stade, den _____

Niedersächsische Landesbehörde für Straßenbau und Verkehr
Geschäftsbereich Stade

im Auftrage _____

Grundplan Grundriss
terrestr./photogr. Aufnahme vom: Juni 2021
verm.-techn./bautechn. Feldvergleich vom:
hergestellt: **LGLN** Katasteramt Bremervörde 06/2021

Grundplan Kataster
Maßnahme: B74
Maßstab 1:250 Grundlage: ALKIS-Daten
hergestellt: **LGLN** Katasteramt Bremervörde 06/2021

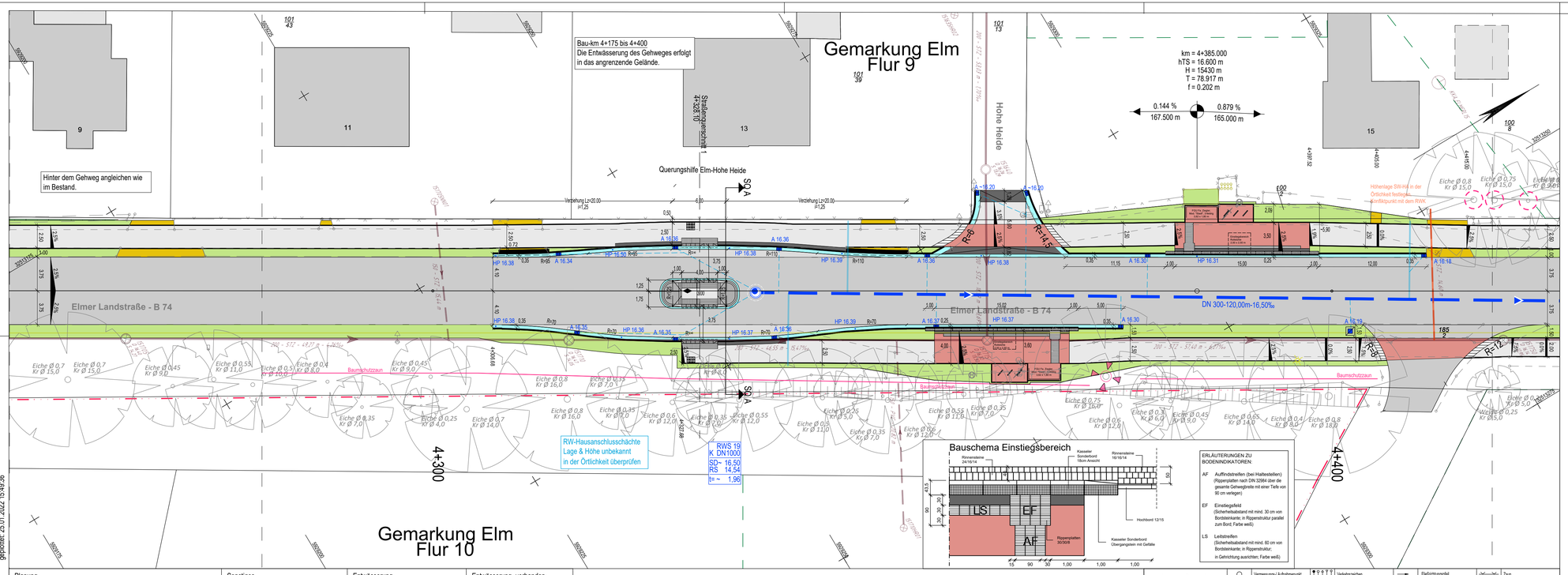

erzeugt mit ProVi®

P:\BRV_OD Elm\Pläne\BRV_OD Elm_LP_220117.dwg
Layout: LP_250_1
gedruckt: 25.01.2022 15:49:36

Planung

Grenz- / Randstein	Zufahrt
Geh-&Radweg	Gehweg
Bord-Trennstreifen	Bordanlage
	Bordabsenkung
Fahrbahn	
Rinne	
Bankett/Trennstreifen	

H = 5030.000 m
km = 14338.000
h TS = 14.160
T = 75.000
f = 0.000

Neigungsbrechpunkt mit Angabe von: Ausrundungshalbmesser, Bau-km, Höhe Tangentenschnittpunkt.
Längsneigung und Abstand zum nächsten Neigungsbrechpunkt
Gradientenhochpunkt
Gradiententiefpunkt
Quermeigung

Sonstiges

Baum fällen
Neupflanzung
Stammschutz / Wurzelschutz beachten
Baumschutzzaun
Abbruch / bestehende Mauer
Sichtdreieck

Entwässerung

DN Schmutzwasserleitung mit Angabe von Fließrichtung
DN Regenwasserleitung mit Angabe von Fließrichtung
A Straßenablauf mit Anschlussleitung
S Fertigteilschacht Regenwasser / Schmutzwasser
RW / SW Hausanschlussleitung

Entwässerung -vorhanden-

Rückbau / Verdämmung
SW Schmutzwasserleitung mit Angabe von Fließrichtung
RW Regenwasserleitung mit Angabe von Fließrichtung
SW Schmutzwasserschacht
RW Regenwasserschacht
Stutzen Hausanschluss

Legende Bestand

Gemeindegrenze	Vermessungs/ Aufnahmepunkt	Verkehrszeichen	Fließrichtungsfeld
Gemarkungsgrenze	Flurstücksgrenze	Schranke	Rohrdurchlass
Flurgrenze	Nutzungsartengrenze	Ameisenhaufen	Schieber, Gas
vermarkter Grenzpunkt	Baum	Oberflurhydrant	Schildergefahrl
unvermarkter Grenzpunkt	Straßen- und Wegkanten	Unterflurhydrant	Schaltkasten
Trigonometrischer Punkt	Zulässt. bef., unbef. Zugang	Scheber, Wasser	Mast (oberird. Leitung)
	OD Ortsdurchfahrtsstein	Straßenablauf	Straßenleuchte
	Kilometerstein	Schachtdeckel, rund	Schachtdeckel, eckig

Zaun	
Mauer	
Hecke	
Laubbaumreihe	
Geländesprung/ Höhe	
Grünland	
Höhenbezug	DHHN2016
Lagebezug	ETRS89 UTM32

1a 1 2 3 4 5 6 7 8 9

Entwurfsbearbeitung:
Dipl.-Ing. Arno Backer
Ingenieurbüro
für Straßenplanung
Brewer Horizont 117 · 26 135 Oldenburg
www.bkprojektmanagement.de

	Datum	Zeichen
bearbeitet	01/2022	CB
gezeichnet	01/2022	UMO
geprüft:		

Auftraggeber:
Niedersächsische Landesbehörde für Straßenbau und Verkehr
Geschäftsbereich Stade
Harsefelder Str. 2
21680 Stade

Auftraggeber:
Stadt Bremervörde
Rathausmarkt 1
27432 Bremervörde

	Datum	Zeichen
nachgeprüft		
Projekt-Nr.:	-	

Nr.	Art der Änderung	Datum	Zeichen
3.			
2.			
1.			

AUSFÜHRUNGSPLANUNG

Straßenbauverwaltung des Landes Niedersachsen

B74 - 220 - 4239,5 bis B74 - 220 - 5715,12
Betr.-km: 19,034 bis Betr.-km: 17,558
Bau-km: 4+238 bis Bau-km: 5+715,12

Projis-Nr.:

Unterlage: 5 Blatt-Nr.: 1
Lageplan
Maßstab 1:250

Ausbau der OD Elm

mit Planung von FB-Teilern + Anpassung der Buskap-Planung

aufgestellt:
Bremervörde, den _____
Stadt Bremervörde
im Auftrage _____

geprüft und genehmigt:
Stade, den _____
Niedersächsische Landesbehörde für Straßenbau und Verkehr Geschäftsbereich Stade
im Auftrage _____

zur Ausführung genehmigt:
Stade, den _____
Niedersächsische Landesbehörde für Straßenbau und Verkehr Geschäftsbereich Stade
im Auftrage _____

Grundplan Grundriss
terrestr./photogr. Aufnahme vom: Juni 2021
verm.-techn./bautechn. Feldvergleich vom:
Verfasser: LGLN Katasteramt Bremervörde 06/2021

Grundplan Kataster
Maßnahme: B74
Maßstab 1:250 Grundlage: ALKIS-Daten
Verfasser: LGLN Katasteramt Bremervörde 06/2021

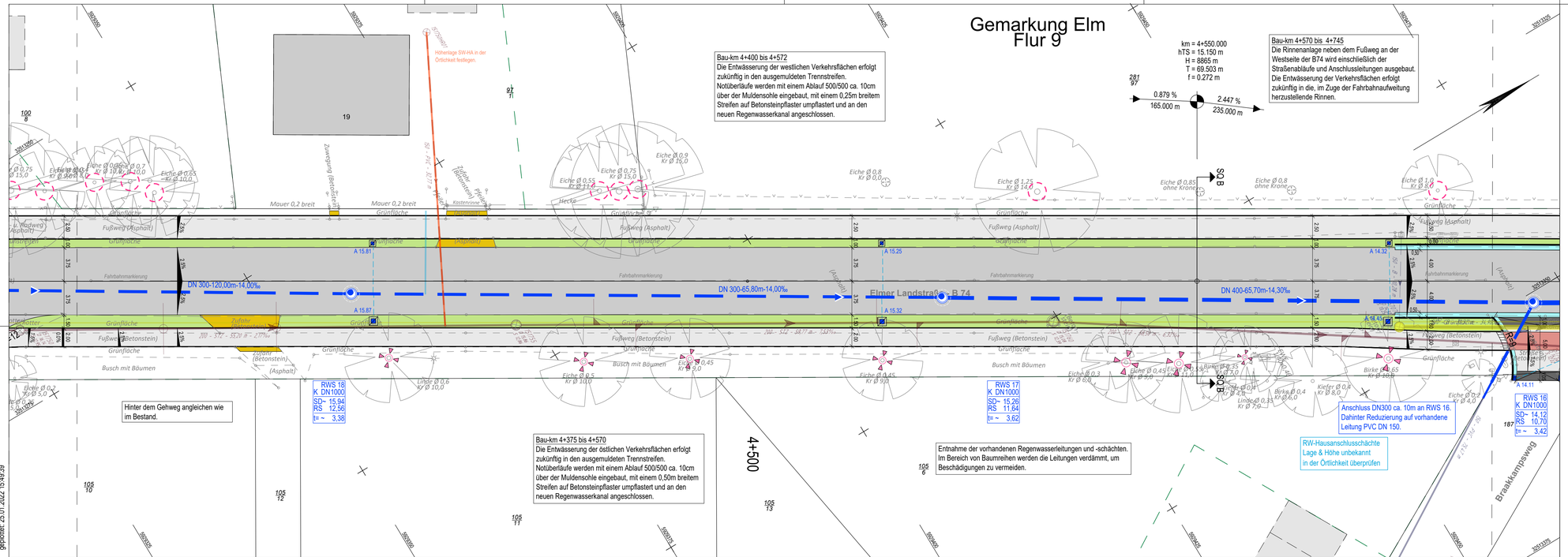

Planung	Sonstiges	Entwässerung	Entwässerung -vorhanden-
Grenz- / Randstein, Zufahrt; Geh-&Radweg, Gehweg; Bord-Trennstein, Bordanlage; Bordabsenkung; Fahrbahn; Rinne; Bankett/Trennstreifen	Neigungsbrechpunkt mit Angabe von: Ausrundungshalbmesser, Bau-km, Höhe Tangentenschnittpunkt; Längsneigung und Abstand zum nächsten Neigungsbrechpunkt; Gradientenhochpunkt; Gradiententiefpunkt; Querneigung	Baum fällen; Neupflanzung; Stammschutz / Wurzelschutz beachten; Baumschutzzaun; Abbruch / bestehende Mauer; Sichtdreieck	Schmutzwasserleitung mit Angabe von Fließrichtung; Regenwasserleitung mit Angabe von Fließrichtung; Straßenablauf mit Anschlussleitung; Fertigteilschacht Regenwasser / Schmutzwasser; RW / SW Hausanschlussleitung

Legende Bestand									
		Vermessungs/ Aufnahmepunkt		Verkehrszeichen		Fließrichtungsfeld		Zaun	
		Flurstücksgrenze		Schranke		Rohrdurchlass		Mauer	
		Nutzungsartengrenze		Ameisenhaufen		Schieber, Gas		Hecke	
		Baum		Oberflurhydrant		Schildergefahrl		Laubbaumreihe	
		Straßen- und Wegkanten		Unterflurhydrant		Schaltkasten		Geländepunkt/Höhe	
		Zufahrt, bef., unbef., Zugang		Scheber, Wasser		Mast (oberird. Leitung)		Grünland	
		Ortsdurchfahrtsstein		Straßenablauf		Straßenleuchte		Höhenbezug: DHHN2016	
		Kilometerstein		Schachtdeckel, rund		Schachtdeckel, eckig		Lagebezug: ETRS89, UTM32	

1a 1 2 3 4 5 6 7 8 9

Entwurfsbearbeitung:
Dipl.-Ing. Arno Backer
Ingenieurbüro
Für Straßenplanung
Brewer Heiweg 117 · 26 135 Oldenburg
www.bk-projektmanagement.de

	Datum	Zeichen
bearbeitet	01/2022	CB
gezeichnet	01/2022	UMO
geprüft:		

Auftraggeber:
Niedersächsische Landesbehörde für Straßenbau und Verkehr
Geschäftsbereich Stade
Harsefelder Str. 2
21680 Stade

Auftraggeber:
Stadt Bremervörde
Rathausmarkt 1
27432 Bremervörde

	Datum	Zeichen
nachgeprüft		
Projekt-Nr.: -		

Nr.	Art der Änderung	Datum	Zeichen
3.			
2.			
1.			

AUSFÜHRUNGSPLANUNG

Straßenbauverwaltung des Landes Niedersachsen

B74 - 220 - 4239,5 bis B74 - 220 - 5715,12
Betr.-km: 19,034 bis Betr.-km: 17,558
Bau-km: 4+238 bis Bau-km: 5+715,12

Projis-Nr.:

Unterlage: 5 Blatt-Nr.: 2

Lageplan

Maßstab 1:250

Ausbau der OD Elm

mit Planung von FB-Teilern +
Anpassung der Buskap-Planung

aufgestellt:
Bremervörde, den _____
Stadt Bremervörde
im Auftrage _____

geprüft und genehmigt:
Stade, den _____
Niedersächsische Landesbehörde für Straßenbau und Verkehr Geschäftsbereich Stade
im Auftrage _____

zur Ausführung genehmigt:
Stade, den _____
Niedersächsische Landesbehörde für Straßenbau und Verkehr Geschäftsbereich Stade
im Auftrage _____

Grundplan Grundriss terrestr./photogr. Aufnahme vom: Juni 2021 verm.-techn./bautechn. Feldvergleich vom:	Vermessung: **LGLN** Katasteramt Bremervörde 06/2021	
Grundplan Kataster Maßnahme: B74 Maßstab 1:250 Grundlage: ALKIS-Daten	Vermessung: **LGLN** Katasteramt Bremervörde 06/2021	

erzeugt mit ProVi®
P:\BRV_OD Elm\Pläne\BRV_OD Elm_LP_220117.dwg
Layout: LP_250_2
gespeichert: 25.01.2022 15:49:39

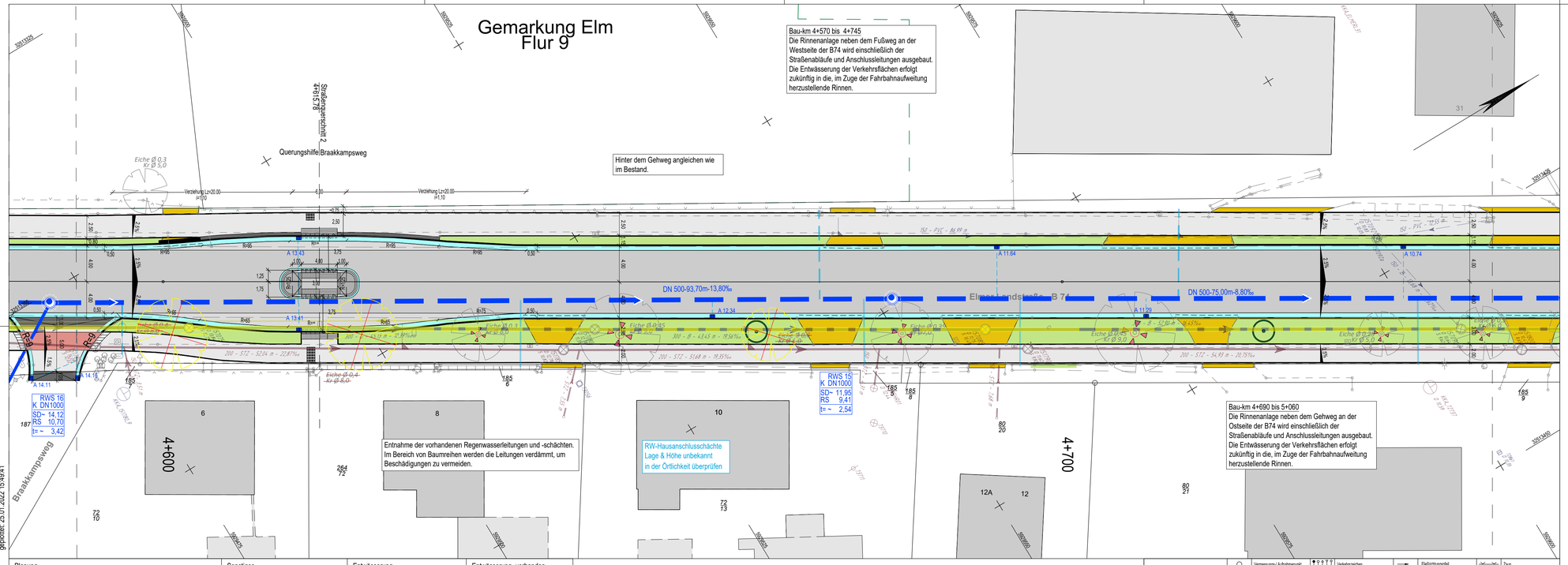

Planung			Sonstiges	Entwässerung	Entwässerung -vorhanden-
Grenz- / Randstein; Zufahrt	H = 5030.000 m; km = 14+036.000; R TS = 14.160; T = 75.000; Y = 0.000	Neigungsbrechpunkt mit Angabe von: Ausrundungshalbmesser, Bau-km, Höhe Tangentenschnittpunkt, Längsneigung und Abstand zum nächsten Neigungsbrechpunkt	Baum fällen	Schmutzwasserleitung mit Angabe von Fließrichtung	Rückbau / Verdämmung
Geh-&Radweg; Gehweg			Neupflanzung	Regenwasserleitung mit Angabe von Fließrichtung	Schmutzwasserleitung mit Angabe von Fließrichtung
bituminös; Bordanlage			Stammschutz / Wurzelschutz beachten	Straßenablauf mit Anschlussleitung	Regenwasserleitung mit Angabe von Fließrichtung
Bordüberkörung			Baumschutzzaun	Fertigteilschacht Regenwasser / Schmutzwasser	Schmutzwasserschacht
Fahrbahn		Gradientenhochpunkt	Abbruch / bestehende Mauer		Regenwasserschacht
Rinne		Gradiententiefpunkt	Sichtdreieck	RW / SW Hausanschlussleitung	Stutzen Hausanschluss
Bankett/Trennstreifen		Querneigung			

Legende Bestand									
		Vermessungs/ Aufnahmepunkt		Verkehrszeichen		Fließrichtungsfeld		Zaun	
		Flurstücksgrenze		Schranke		Rohrdurchlass		Mauer	
		Nutzungsartengrenze		Ameisenhaufen		Schieber, Gas		Hecke	
		Baum		Oberflurhydrant		Schilderfahrt		Laubbaumreihe	
		Straßen- und Wegkanten		Unterflurhydrant		Schaltkasten		Geländepunkt/ Höhe	
		Zufahrt, bef., unbef., Zugang		Scheber, Wasser		Mast (oberird. Leitung)		Grünland	
		Ortsdurchfahrtsteln		Straßenablauf		Straßenleuchte		Höhenbezug: DHHN2016	
		Kilometerstein		Schachtdeckel, rund		Schachtdeckel, eckig		Lagebezug: ETRS89 , UTM32	

Entwurfsbearbeitung:
Dipl.-Ing. Arno Backer
Ingenieurbüro
Für Straßenplanung
Beiner Heisern. 117 · 26 135 Oldenburg
www.bkprojektmanagement.de

	Datum	Zeichen
bearbeitet	01/2022	CB
gezeichnet	01/2022	UMO
geprüft:		

Auftraggeber:
Niedersächsische Landesbehörde für Straßenbau und Verkehr
Geschäftsbereich Stade
Harsefelder Str. 2
21680 Stade

Auftraggeber:
Stadt Bremervörde
Rathausmarkt 1
27432 Bremervörde

	Datum	Zeichen
nachgeprüft		
Projekt-Nr.: -		

Nr.	Art der Änderung	Datum	Zeichen
3.			
2.			
1.			

AUSFÜHRUNGSPLANUNG

Straßenbauverwaltung des Landes Niedersachsen

B74 - 220 - 4239,5 bis B74 - 220 - 5715,12
Betr.-km: 19,034 bis Betr.-km: 17,558
Bau-km: 4+238 bis Bau-km: 5+715,12

Projis-Nr.:

Unterlage: 5 Blatt-Nr.: 3
Lageplan
Maßstab 1:250

Ausbau der OD Elm

mit Planung von FB-Teilern +
Anpassung der Buskap-Planung

aufgestellt:
Bremervörde, den _____
Stadt Bremervörde
im Auftrage _____

geprüft und genehmigt:
Stade, den _____
Niedersächsische Landesbehörde für Straßenbau und Verkehr Geschäftsbereich Stade
im Auftrage _____

zur Ausführung genehmigt:
Stade, den _____
Niedersächsische Landesbehörde für Straßenbau und Verkehr Geschäftsbereich Stade
im Auftrage _____

Grundplan Grundriss
terrestr./photogr. Aufnahme vom: Juni 2021
verm.-techn./bautechn. Feldvergleich vom:
Vermessung: LGLN Katasteramt Bremervörde 06/2021

Grundplan Kataster
Maßnahme: B74
Maßstab 1:250 Grundlage: ALKIS-Daten
Vermessung: LGLN Katasteramt Bremervörde 06/2021

erzeugt mit ProVi®
P:\BRV_OD Elm\Pläne\BRV_OD Elm_LP_220117.dwg
Layout: LP_250_3
geplottet: 25.01.2022 15:49:41

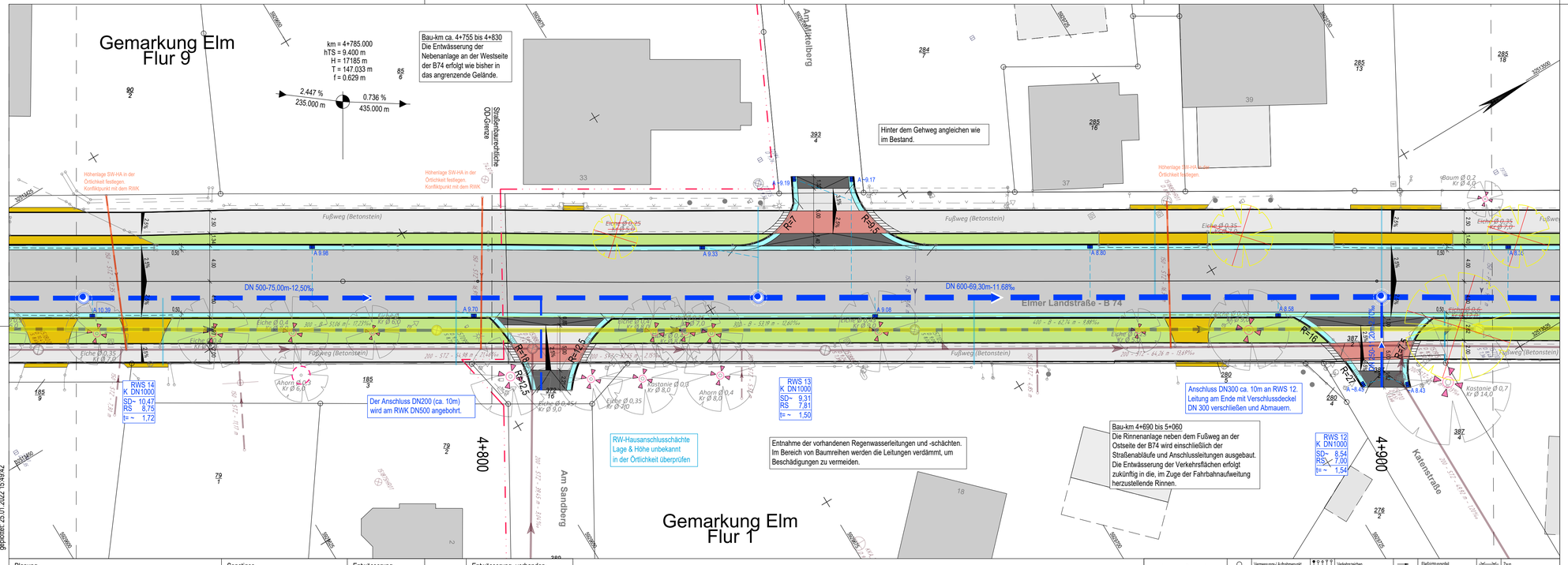

Planung

Grenz- / Randstein	Zufahrt
Geh-&Radweg bei Trennungsstreifen	Gehweg Bordanlage
	Bordabsenkung
Fahrbahn	
Rinne	
Bankett/Trennstreifen	

Neigungsbrechpunkt mit Angabe von: Ausrundungshalbmesser, Bau-km, Höhe Tangentenschnittpunkt.

Längsneigung und Abstand zum nächsten Neigungsbrechpunkt

Gradientenhochpunkt

Gradiententiefpunkt

Querneigung

Sonstiges

Baum fällen

Neupflanzung

Stammschutz / Wurzelschutz beachten

Baumschutzzaun

Abbruch / bestehende Mauer

Sichtdreieck

Entwässerung

Schmutzwasserleitung mit Angabe von Fließrichtung

Regenwasserleitung mit Angabe von Fließrichtung

Straßenablauf mit Anschlussleitung

Fertigteilschacht Regenwasser / Schmutzwasser

RW / SW Hausanschlussleitung

Entwässerung -vorhanden-

Rückbau / Verdämmung

Schmutzwasserleitung mit Angabe von Fließrichtung

Regenwasserleitung mit Angabe von Fließrichtung

Schmutzwasserschacht

Regenwasserschacht

Stutzen Hausanschluss

Legende Bestand

Vermessungs/ Aufnahmepunkt	Verkehrszeichen	Fließrichtungsfeld	Zaun		
Flurstücksgrenze	Schranke	Rohrdurchlass	Mauer		
Gemeindegrenze	Nutzungsartengrenze	Ameisenhaufen	Schieber, Gas	Hecke	
Gemarkungsgrenze	Baum	Oberflurhydrant	Schildergalerie	Laubbaumreihe	
Flurgrenze	Straßen- und Wegkanten	Unterflurhydrant	Schaltkasten	Geländepunkt/ Höhe	
vermarkter Grenzpunkt	Zubehör, bef., unbef., Zugang	Scheiber, Wasser	Mast (oberird. Leitung)	Grünland	
unvermarkter Grenzpunkt	Ortsdurchfahrtsgrenze	Straßenablauf	Straßenleuchte	Höhenbezug DHHN2016	
Trigonometrischer Punkt	Kilometerstein	Schachtdeckel, rund	Schachtdeckel, eckig	Lagebezug ETRS89, UTM32	

1a 1 2 3 4 5 6 7 8 9

Entwurfsbearbeitung:
Dipl.-Ing. Arno Becker
Ingenieurbüro
Für Straßenplanung
Becker Hörkens 117 · 26 135 Oldenburg
www.bkprojektmanagement.de

	Datum	Zeichen
bearbeitet	01/2022	CB
gezeichnet	01/2022	UMO
geprüft:		

Auftraggeber:
Niedersächsische Landesbehörde für Straßenbau und Verkehr
Geschäftsbereich Stade
Harsefelder Str. 2
21680 Stade

Auftraggeber:
Stadt Bremervörde
Rathausmarkt 1
27432 Bremervörde

	Datum	Zeichen
nachgeprüft		
Projekt-Nr.: -		

Nr.	Art der Änderung	Datum	Zeichen
3.			
2.			
1.			

AUSFÜHRUNGSPLANUNG

Straßenbauverwaltung des Landes Niedersachsen

B74 - 220 - 4239,5 bis B74 - 220 - 5715,12
Betr.-km: 19,034 bis Betr.-km: 17,558
Bau-km: 4+238 bis Bau-km: 5+715,12

Projis-Nr.:

Unterlage: 5 Blatt-Nr.: 4

Lageplan

Maßstab 1:250

Ausbau der OD Elm

mit Planung von FB-Teilern +
Anpassung der Buskap-Planung

aufgestellt:

Bremervörde, den _____

Stadt Bremervörde

im Auftrage _____

geprüft und genehmigt:

Stade, den _____

Niedersächsische Landesbehörde für Straßenbau und Verkehr
Geschäftsbereich Stade

im Auftrage _____

zur Ausführung genehmigt:

Stade, den _____

Niedersächsische Landesbehörde für Straßenbau und Verkehr
Geschäftsbereich Stade

im Auftrage _____

Grundplan Grundriss
terrestr./photogr. Aufnahme vom: Juni 2021
verm.-techn./bautechn. Feldvergleich vom:
Verfasser: **LGLN** Katasteramt Bremervörde 06/2021

Grundplan Kataster
Maßnahme: B74
Maßstab 1:250 Grundlage: ALKIS-Daten
Verfasser: **LGLN** Katasteramt Bremervörde 06/2021

P:\BRV_OD Elm\Pläne\BRV_OD Elm_LP_220117.dwg
Layout: LP_250_4
gespeichert: 25.01.2022 15:49:42
erzeugt mit ProVi®

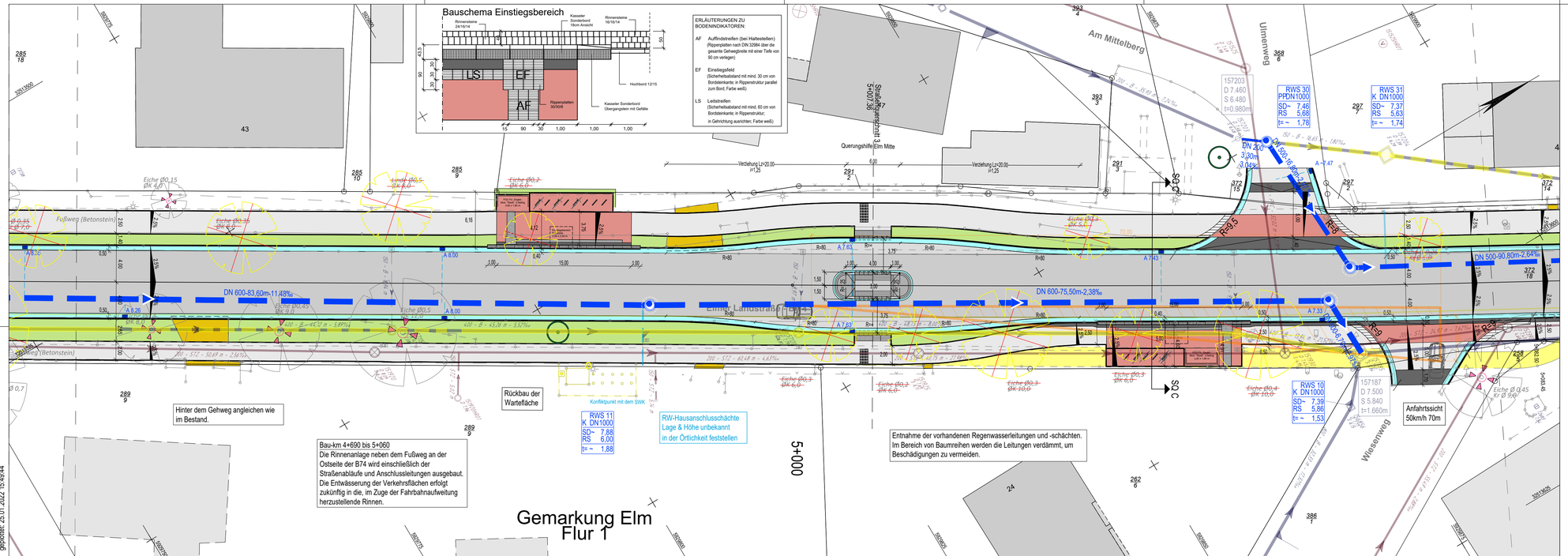

Planung	Sonstiges	Entwässerung	Entwässerung -vorhanden-
Grenz- / Randstr. Zufahrt; Geh-&Radweg Gehweg; Bord-Trennstreifen Bordanlage; Bordsäbenkung; Fahrbahn; Rinne; Bankett/Trennstreifen	Neigungsbrechpunkt mit Angabe von: Ausrundungshalbmesser, Bau-km, Höhe Tangentenschnittpunkt; Längsneigung und Abstand zum nächsten Neigungsbrechpunkt; Gradientenhochpunkt; Gradiententiefpunkt; Querneigung	Baum fällen; Neupflanzung; Stammschutz / Wurzelschutz beachten; Baumschutzzaun; Abbruch / bestehende Mauer; Sichtdreieck	Schmutzwasserleitung mit Angabe von Fließrichtung; Regenwasserleitung mit Angabe von Fließrichtung; Straßenablauf mit Anschlussleitung; Fertigteilschacht Regenwasser / Schmutzwasser; RW / SW Hausanschlussleitung	Rückbau / Verdämmung; Schmutzwasserleitung mit Angabe von Fließrichtung; Regenwasserleitung mit Angabe von Fließrichtung; Schmutzwasserschacht; Regenwasserschacht; Stutzen Hausanschluss

Legende Bestand									
		Vermessungs/ Aufnahmepunkt		Verkehrszeichen		Fließrichtungsfeld		Zaun	
		Flurstücksgrenze		Schranke		Rohrdurchlass		Mauer	
		Nutzungsartengrenze		Ameisenhaufen		Schieber, Gas		Hecke	
		Baum		Oberflurhydrant		Schilderpfahl		Laubbaumreihe	
		Straßen- und Wegkanten		Unterflurhydrant		Schaltkasten		Geländepunkt/ Höhe	
		Zufahrt, bef., unbef., Zugang		Scheber, Wasser		Mast (oberirdl. Leitung)		Grünland	
		Ortsdurchfahrtsteln		Straßenablauf		Straßenleuchte		Höhenbezug	DHHN2016
		Kilometerstein		Schachtdeckel, rund		Schachtdeckel, eckig		Lagebezug	ETRS89, UTM32

1a 1 2 3 4 5 6 7 8 9

Entwurfsbearbeitung:
Dipl.-Ing. Arno Backer
Ingenieurbüro
Für Straßenplanung
Beuver Horizont 117 · 26 135 Oldenburg
www.bkprojektmanagement.de

	Datum	Zeichen
bearbeitet	01/2022	CB
gezeichnet	01/2022	UMO
geprüft:		

Auftraggeber:
Niedersächsische Landesbehörde für Straßenbau und Verkehr
Geschäftsbereich Stade
Harsefelder Str. 2
21680 Stade

Auftraggeber:
Stadt Bremervörde
Rathausmarkt 1
27432 Bremervörde

	Datum	Zeichen
nachgeprüft		
Projekt-Nr.: -		

Nr.	Art der Änderung	Datum	Zeichen
3.			
2.			
1.			

AUSFÜHRUNGSPLANUNG

Straßenbauverwaltung des Landes Niedersachsen

B74 - 220 - 4239,5 bis B74 - 220 - 5715,12
Betr.-km: 19,034 bis Betr.-km: 17,558
Bau-km: 4+238 bis Bau-km: 5+715,12

Projis-Nr.:

Unterlage: 5 Blatt-Nr.: 5

Lageplan

Maßstab 1:250

Ausbau der OD Elm
mit Planung von FB-Teilern + Anpassung der Buskap-Planung

aufgestellt:
Bremervörde, den _____
Stadt Bremervörde
im Auftrage _____

geprüft und genehmigt:
Stade, den _____
Niedersächsische Landesbehörde für Straßenbau und Verkehr Geschäftsbereich Stade
im Auftrage _____

zur Ausführung genehmigt:
Stade, den _____
Niedersächsische Landesbehörde für Straßenbau und Verkehr Geschäftsbereich Stade
im Auftrage _____

Grundplan Grundriss terrestr./photogr. Aufnahme vom: Juni 2021 verm.-techn./bautechn. Feldvergleich vom:	Vermessung: **LGLN** Katasteramt Bremervörde 06/2021	
Grundplan Kataster Maßnahme: B74 Maßstab 1:250 Grundlage: ALKIS-Daten	Vermessung: **LGLN** Katasteramt Bremervörde 06/2021	

erzeugt mit ProVi®
P:\BRV_OD Elm\Pläne\BRV_OD Elm_LP_220117.dwg
Layout: LP_250_5
geplottet: 25.01.2022 15:49:44

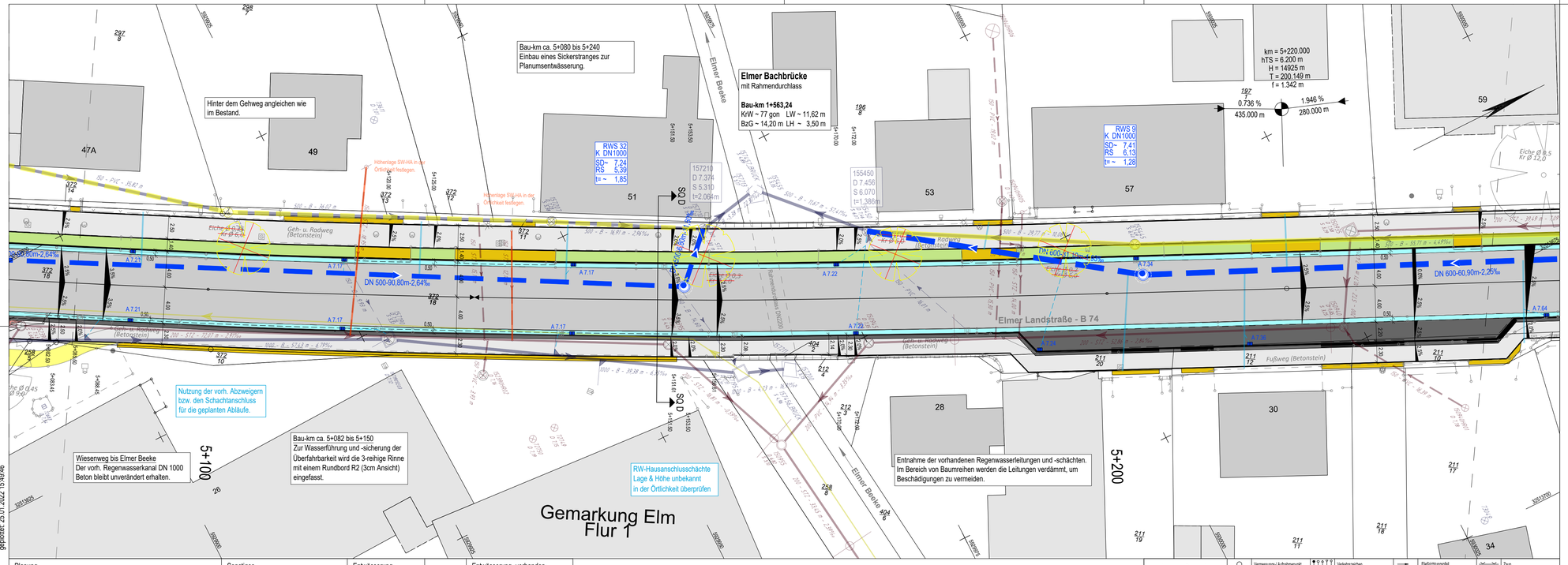

Planung

Grenz- / Randstein, Zufahrt, Geh-&Radweg, Gehweg, Bord-Trennstreifen, Bordtiefbeet, Bordabsenkung, Fahrbahn, Beton, Rinne, Bankett/Trennstreifen

H = 5030.000 m; km = 14338.000; h TS = 14.160; T = 70.000; f = 0.000

Neigungsbrechpunkt mit Angabe von: Ausrundungshalbmesser, Bau-km, Höhe Tangentenschnittpunkt, Längsneigung und Abstand zum nächsten Neigungsbrechpunkt

Gradientenhochpunkt

Gradiententiefpunkt

Querneigung

Sonstiges

Baum fällen

Neupflanzung

Stammschutz / Wurzelschutz beachten

Baumschutzzaun

Abbruch / bestehende Mauer

Sichtdreieck

Entwässerung

DN Schmutzwasserleitung mit Angabe von Fließrichtung

DN Regenwasserleitung mit Angabe von Fließrichtung

A Straßenablauf mit Anschlussleitung

S Fertigteilschacht Regenwasser / Schmutzwasser

RW / SW Hausanschlussleitung

Entwässerung -vorhanden-

Rückbau / Verdämmung

DN Schmutzwasserleitung mit Angabe von Fließrichtung

RW Regenwasserleitung mit Angabe von Fließrichtung

Schmutzwasserschacht

Regenwasserschacht

Stutzen Hausanschluss

Legende Bestand

		Vermessungs/ Aufnahmepunkt		Verkehrszeichen		Fließrichtungsfeld	Zaun
		Flurstücksgrenze		Schranke		Rohrdurchlass	Mauer
		Nutzungsartengrenze		Ameisenhaufen		Schieber, Gas	Hecke
		Baum		Oberflurhydrant		Schilderpfahl	Laubbaumreihe
		Straßen- und Wegkanten		Unterflurhydrant		Schaltkasten	Geländepunkt/ Höhe
		Zufahrt, bef., unbef., Zugang		Scheber, Wasser		Mast (oberird. Leitung)	Grünland
		Ortsdurchfahrtstein		Straßenablauf		Straßenleuchte	Höhenbezug DHHN2016
		Kilometerstein		Schachtdeckel, rund		Schachtdeckel, eckig	Lagebezug ETRS89, UTM32

1a	1	2	3	4	5	6	7	8	9

Entwurfsbearbeitung:
Dipl.-Ing. Arno Backer
Ingenieurbüro
Für Straßenplanung
Beuver Horizont 117 · 26 135 Oldenburg
www.bk-projektmanagement.de

	Datum	Zeichen
bearbeitet	01/2022	CB
gezeichnet	01/2022	UMO
geprüft:		

Auftraggeber:
Niedersächsische Landesbehörde für Straßenbau und Verkehr
Geschäftsbereich Stade
Harsefelder Str. 2
21680 Stade

Auftraggeber:
Stadt Bremervörde
Rathausmarkt 1
27432 Bremervörde

	Datum	Zeichen
nachgeprüft		
Projekt-Nr.: -		

Nr.	Art der Änderung	Datum	Zeichen
3.			
2.			
1.			

AUSFÜHRUNGSPLANUNG

Straßenbauverwaltung des Landes Niedersachsen

B74 - 220 - 4239,5 bis B74 - 220 - 5715,12
Betr.-km: 19,034 bis Betr.-km: 17,558
Bau-km: 4+238 bis Bau-km: 5+715,12

Projis-Nr.:

Unterlage: 5 Blatt-Nr.: 6

Lageplan

Maßstab 1:250

Ausbau der OD Elm

mit Planung von FB-Teilern + Anpassung der Buskap-Planung

aufgestellt:
Bremervörde, den _____
Stadt Bremervörde
im Auftrage _____

geprüft und genehmigt:
Stade, den _____
Niedersächsische Landesbehörde für Straßenbau und Verkehr Geschäftsbereich Stade
im Auftrage _____

zur Ausführung genehmigt:
Stade, den _____
Niedersächsische Landesbehörde für Straßenbau und Verkehr Geschäftsbereich Stade
im Auftrage _____

Grundplan Grundriss
terrestr./photogr. Aufnahme vom: Juni 2021
verm.-techn./bautechn. Feldvergleich vom:
Verfasser: LGLN Katasteramt Bremervörde 06/2021

Grundplan Kataster
Maßnahme: B74
Maßstab 1:250 Grundlage: ALKIS-Daten
Verfasser: LGLN Katasteramt Bremervörde 06/2021

erzeugt mit ProVI®
P:\BRV_OD Elm\Pläne\BRV_OD Elm_LP_220117.dwg
Layout: LP_250_6
gedruckt: 25.01.2022 15:49:46

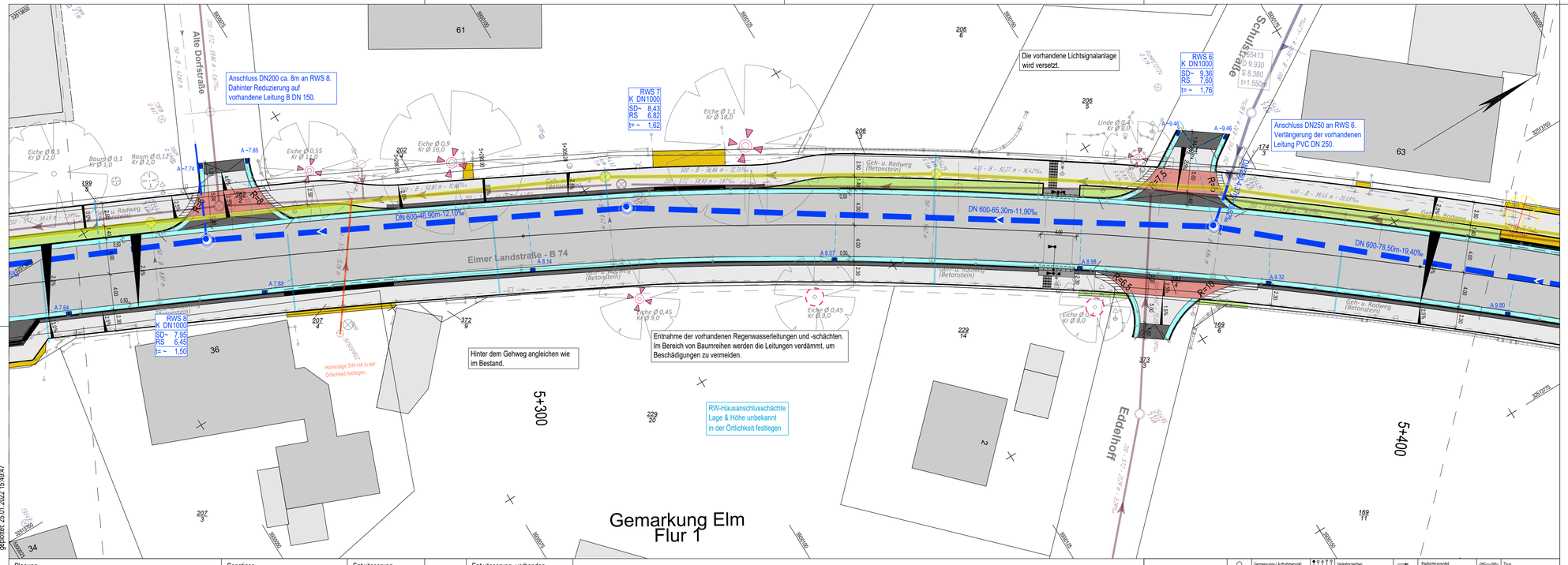

Planung	Sonstiges	Entwässerung	Entwässerung -vorhanden-
Grenz- / Randstein; Zufahrt; Geh-&Radweg; Gehweg; Bordanlage; Bordüberfahrt; Bordabsenkung; Fahrbahn; Rinne; Bankett/Trennstreifen	Neigungsbrechpunkt mit Angabe von: Ausrundungshalbmesser, Bau-km, Höhe Tangentenschnittpunkt; Längsneigung und Abstand zum nächsten Neigungsbrechpunkt; Gradientenhochpunkt; Gradiententiefpunkt; Querneigung	Baum fällen; Neupflanzung; Stammschutz / Wurzelschutz beachten; Baumschutzzaun; Abbruch / bestehende Mauer; Sichtdreieck	Schmutzwasserleitung mit Angabe von Fließrichtung; Regenwasserleitung mit Angabe von Fließrichtung; Straßenablauf mit Anschlussleitung; Fertigteilschacht Regenwasser / Schmutzwasser; RW / SW Hausanschlussleitung	Rückbau / Verdämmung; Schmutzwasserleitung mit Angabe von Fließrichtung; Regenwasserleitung mit Angabe von Fließrichtung; Schmutzwasserschacht; Regenwasserschacht; Stutzen Hausanschluss

Legende Bestand							
	Vermessungs/ Aufnahmepunkt		Verkehrszeichen		Fließrichtungsfeld		Zaun
	Flurstücksgrenze		Schranke		Rohrdurchlass		Mauer
	Gemeindegrenze		Nutzungsartengrenze		Anesetrafuden		Schieber, Gas		Hecke
	Gemarkungsgrenze		Baum		Oberfluthydrant		Schilderpfahl		Laubbaumreihe
	Flurgrenze		Straßen- und Wegkanten		Unterfluthydrant		Schaltkasten		Geländepunkt/ Höhe
	vermarkter Grenzpunkt		Zufahrt, bef., unbef., Zugang		Scheber, Wasser		Mast (oberird. Leitung)		Grünland
	unvermarkter Grenzpunkt	OD	Ortsdurchfahrtsteln		Straßenablauf		Straßenleuchte	Höhenbezug:	DHHN2016
	Trigonometrischer Punkt	HH	Kilometerstein		Schachtdeckel, rund		Schachtdeckel, eckig	Lagebezug:	ETRS89, UTM32

1a	1	2	3	4	5	6	7	8	9

Entwurfsbearbeitung:
Dipl.-Ing. Arno Backer
Ingenieurbüro
Für Straßenplanung
Beiner Heisern. 117 · 26 135 Oldenburg
www.bkprojektmanagement.de

	Datum	Zeichen
bearbeitet	01/2022	CB
gezeichnet	01/2022	UMO
geprüft:		

Auftraggeber:
Niedersächsische Landesbehörde für Straßenbau und Verkehr
Geschäftsbereich Stade
Harsefelder Str. 2
21680 Stade

Auftraggeber:
Stadt Bremervörde
Rathausmarkt 1
27432 Bremervörde

	Datum	Zeichen
nachgeprüft		
Projekt-Nr.:	-	

Nr.	Art der Änderung	Datum	Zeichen
3.			
2.			
1.			

AUSFÜHRUNGSPLANUNG

Straßenbauverwaltung des Landes Niedersachsen

B74 - 220 - 4239,5 bis B74 - 220 - 5715,12
Betr.-km: 19,034 bis Betr.-km: 17,558
Bau-km: 4+238 bis Bau-km: 5+715,12

Projis-Nr.:

Unterlage: 5 Blatt-Nr.: 7
Lageplan
Maßstab 1:250

Ausbau der OD Elm

mit Planung von FB-Teilern +
Anpassung der Buskap-Planung

aufgestellt:
Bremervörde, den _____
Stadt Bremervörde
im Auftrage _____

geprüft und genehmigt:
Stade, den _____
Niedersächsische Landesbehörde für Straßenbau und Verkehr
Geschäftsbereich Stade
im Auftrage _____

zur Ausführung genehmigt:
Stade, den _____
Niedersächsische Landesbehörde für Straßenbau und Verkehr
Geschäftsbereich Stade
im Auftrage _____

Grundplan Grundriss terrestr./photogr. Aufnahme vom: Juni 2021 verm.-techn./bautechn. Feldvergleich vom:	Vermessungsstelle:	LGLN Katasteramt Bremervörde 06/2021
Grundplan Kataster Maßnahme: B74 Maßstab 1:250 Grundlage: ALKIS-Daten	Vermessungsstelle:	LGLN Katasteramt Bremervörde 06/2021

erzeugt mit ProVI®
P:\BRV_OD Elm\Pläne\BRV_OD Elm_LP_220117.dwg
Layout: LP_250_7
geplottet: 25.01.2022 15:49:47

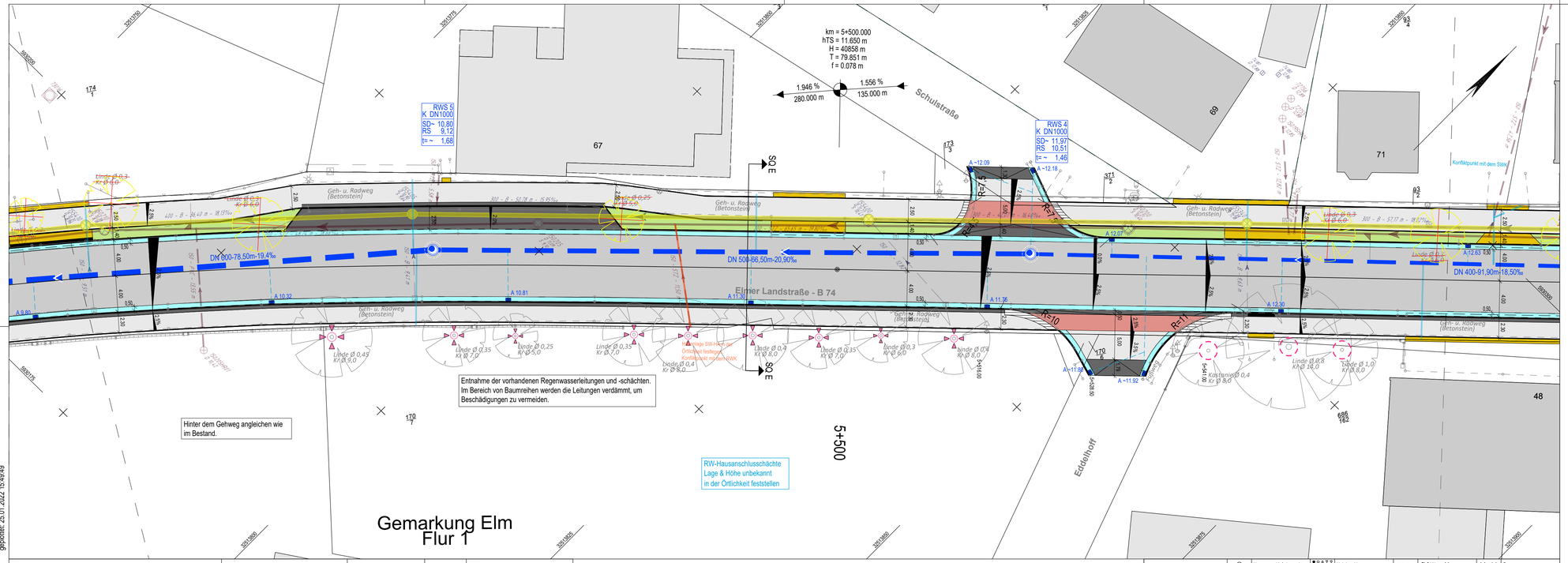

Planung			Sonstiges	Entwässerung	Entwässerung -vorhanden-
Grenz- / Randstein; Zufahrt	H = 5030.000 m; tan = 14/256.000; h TS = 14.160; T = 79.850; f = 0.078	Neigungsbrechpunkt mit Angabe von: Ausrundungshalbmesser, Bau-km, Höhe Tangentenschnittpunkt, Längsneigung und Abstand zum nächsten Neigungsbrechpunkt	Baum fällen	Schmutzwasserleitung mit Angabe von Fließrichtung	Rückbau / Verdämmung
Geh-&Radweg; Gehweg	1,946 % / 280.000 m; 1,556 % / 135.000 m		Neupflanzung	Regenwasserleitung mit Angabe von Fließrichtung	Schmutzwasserleitung mit Angabe von Fließrichtung
Bordanlage			Stammschutz / Wurzelschutz beachten	Straßenablauf mit Anschlussleitung	Regenwasserleitung mit Angabe von Fließrichtung
Bordabsenkung			Baumschutzzaun	Fertigteilschacht Regenwasser / Schmutzwasser	Schmutzwasserschacht
Fahrbahn	Gradientenhochpunkt		Abbruch / bestehende Mauer		Regenwasserschacht
Rinne	Gradiententiefpunkt		Sichtdreieck	RW / SW Hausanschlussleitung	Stutzen Hausanschluss
Bankett/Trennstreifen	Querneigung				

Legende Bestand							
		Vermessungs/ Aufnahmepunkt		Verkehrszeichen		Fließrichtungsfeld	Zaun
		Flurstücksgrenze		Schranke		Rohrdurchlass	Mauer
Gemeindegrenze		Nutzungsartengrenze		Ameisenhaufen		Schieber, Gas	Hecke
Gemarkungsgrenze		Baum		Oberflurhydrant		Schildergefahrl	Laubbaumreihe
Flurgrenze		Straßen- und Wegkanten		Unterflurhydrant		Schaltkasten	Geländepunkt/Höhe
vermarkter Grenzpunkt		Zufahrt, bef., unbef., Zugang		Scheber, Wasser		Mast (oberird. Leitung)	Grünland
unvermarkter Grenzpunkt		Ortsdurchfahrtsteln		Straßenablauf		Straßenleuchte	Höhenbezug DHHN2016
Trigonometrischer Punkt		Kilometerstein		Schachtdeckel, rund		Schachtdeckel, eckig	Lagebezug ETRS89 UTM32

erzeugt mit ProVi®

P:\BRV_OD Elm\Pläne\BRV_OD Elm_LP_220117.dwg
Layout: LP_250_8
geplottet: 25.01.2022 15:49:49

1a	1	2	3	4	5	6	7	8	9

Entwurfsbearbeitung:
Dipl.-Ing. Arno Backer
Ingenieurbüro
Für Straßenplanung
Beiner Heisern. 117 · 26 135 Oldenburg
www.bkprojektmanagement.de

	Datum	Zeichen
bearbeitet	01/2022	CB
gezeichnet	01/2022	UMO
geprüft:		

Auftraggeber:
Niedersächsische Landesbehörde für Straßenbau und Verkehr
Geschäftsbereich Stade
Harsefelder Str. 2
21680 Stade

Auftraggeber:
Stadt Bremervörde
Rathausmarkt 1
27432 Bremervörde

	Datum	Zeichen
nachgeprüft		
Projekt-Nr.:	-	

Nr.	Art der Änderung	Datum	Zeichen
3.			
2.			
1.			

AUSFÜHRUNGSPLANUNG

Straßenbauverwaltung des Landes Niedersachsen

B74 - 220 - 4239,5 bis B74 - 220 - 5715,12
Betr.-km: 19,034 bis Betr.-km: 17,558
Bau-km: 4+238 bis Bau-km: 5+715,12

Projis-Nr.:

Unterlage: 5 Blatt-Nr.: 8
Lageplan
Maßstab 1:250

Ausbau der OD Elm

mit Planung von FB-Teilern +
Anpassung der Buskap-Planung

aufgestellt:
Bremervörde, den _____
Stadt Bremervörde
im Auftrage _____

geprüft und genehmigt:
Stade, den _____
Niedersächsische Landesbehörde für Straßenbau und Verkehr Geschäftsbereich Stade
im Auftrage _____

zur Ausführung genehmigt:
Stade, den _____
Niedersächsische Landesbehörde für Straßenbau und Verkehr Geschäftsbereich Stade
im Auftrage _____

Grundplan Grundriss terrestr./photogr. Aufnahme vom: Juni 2021 verm.-techn./bautechn. Feldvergleich vom:	Vermessung: **LGLN** Katasteramt Bremervörde 06/2021	
Grundplan Kataster Maßnahme: B74 Maßstab 1:250 Grundlage: ALKIS-Daten	Vermessung: **LGLN** Katasteramt Bremervörde 06/2021	

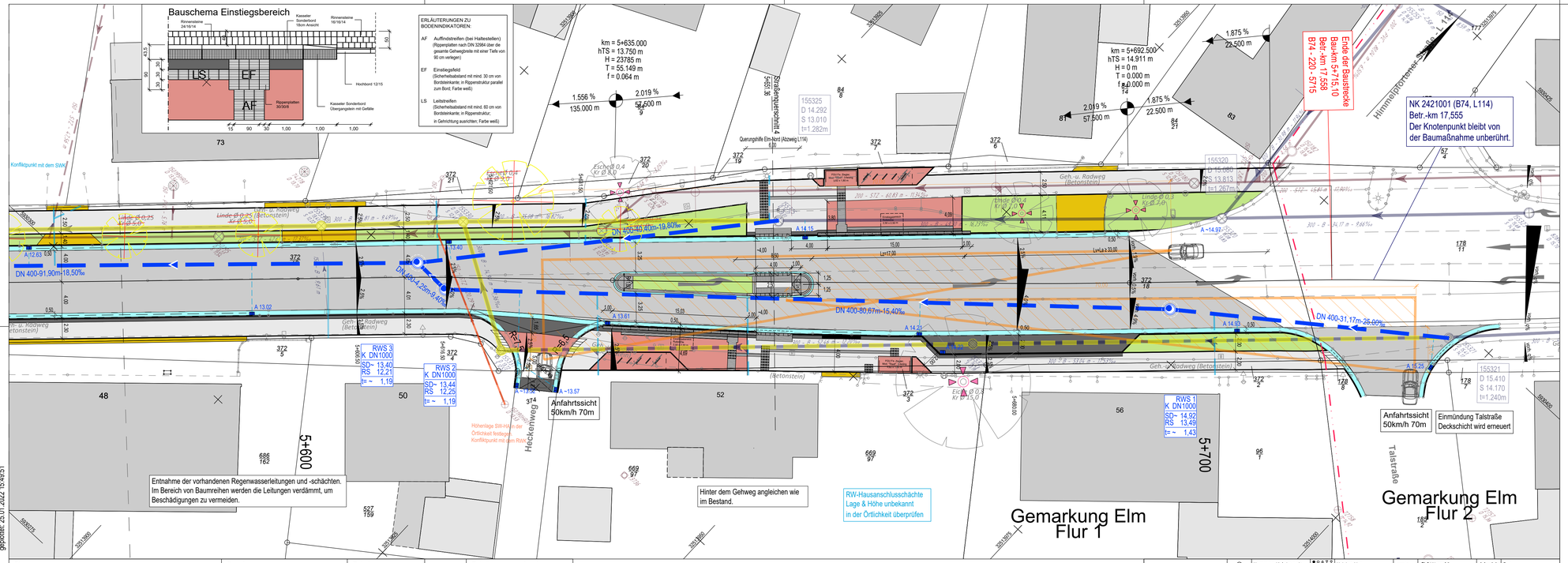

Planung

Grenz- / Randstein	Zufahrt
Geh-&Radweg / Fußgängerweg	Gehweg / Bordanlage
Bordabsenkung	
Fahrbahn	
Rinne	
Bankett/Trennstreifen	

- Neigungsbrechpunkt mit Angabe von: Ausrundungshalbmesser, Bau-km, Höhe Tangentenschnittpunkt, Längsneigung und Abstand zum nächsten Neigungsbrechpunkt
- Gradientenhochpunkt
- Gradiententiefpunkt
- Querneigung

Sonstiges

- Baum fällen
- Neupflanzung
- Stammschutz / Wurzelschutz beachten
- Baumschutzzaun
- Abbruch / bestehende Mauer
- Sichtdreieck

Entwässerung

- Schmutzwasserleitung mit Angabe von Fließrichtung
- Regenwasserleitung mit Angabe von Fließrichtung
- Straßenablauf mit Anschlussleitung
- Fertigteilschacht Regenwasser / Schmutzwasser
- RW / SW Hausanschlussleitung

Entwässerung -vorhanden-

- Rückbau / Verdämmung
- Schmutzwasserleitung mit Angabe von Fließrichtung
- Regenwasserleitung mit Angabe von Fließrichtung
- Schmutzwasserschacht
- Regenwasserschacht
- Stutzen Hausanschluss

Legende Bestand

	Vermessungs/ Aufnahmepunkt		Verkehrszeichen		Fließrichtungsfeld		Zaun
	Flurstücksgrenze		Schranke		Rohrdurchlass		Mauer
	Gemeindegrenze		Nutzungsartengrenze		Ameisenhaufen		Schieber, Gas		Hecke
	Gemarkungsgrenze		Baum		Oberfurthydrant		Schildergefahrl		Laubbaumreihe
	Flurgrenze		Straßen- und Wegkanten		Unterfurthydrant		Schaltkasten		Geländeoberkante Höhe
	vermarkter Grenzpunkt		Zufahrt, bef., unbef., Zugang		Scheber, Wasser		Mast (oberirdl. Leitung)		Grünland
	unvermarkter Grenzpunkt		Ortsdurchfahrtsteln		Straßenablauf		Straßenleuchte		Höhenbezug DHHN2016
	Trigonometrischer Punkt		Kilometerstein		Schachtdeckel, rund		Schachtdeckel, eckig		Lagebezug ETRS89, UTM32

erzeugt mit ProVI®

P:\BRV_OD Elm\Pläne\BRV_OD Elm_LP_220117.dwg
Layout: LP_250_9
geplottet: 25.01.2022 15:49:51

1a	1	2	3	4	5	6	7	8	9

Entwurfsbearbeitung:
Dipl.-Ing. Arno Becker
Ingenieurbüro
Für Straßenplanung
Becker Heidern. 117 · 26 135 Oldenburg
www.bkprojektmanagement.de

	Datum	Zeichen
bearbeitet	01/2022	CB
gezeichnet	01/2022	UMO
geprüft:		

Auftraggeber:
Niedersächsische Landesbehörde für Straßenbau und Verkehr
Geschäftsbereich Stade
Harsefelder Str. 2
21680 Stade

Auftraggeber:
Stadt Bremervörde
Rathausmarkt 1
27432 Bremervörde

	Datum	Zeichen
nachgeprüft		
Projekt-Nr.: -		

Nr.	Art der Änderung	Datum	Zeichen
3.			
2.			
1.			

AUSFÜHRUNGSPLANUNG

Straßenbauverwaltung des Landes Niedersachsen

B74 - 220 - 4239,5 bis B74 - 220 - 5715,12
Betr.-km: 19,034 bis Betr.-km: 17,558
Bau-km: 4+238 bis Bau-km: 5+715,12

Projis-Nr.:

Unterlage: 5 Blatt-Nr.: 9

Lageplan

Maßstab 1:250

Ausbau der OD Elm

mit Planung von FB-Teilern +
Anpassung der Buskap-Planung

aufgestellt:
Bremervörde, den _____
Stadt Bremervörde
im Auftrage _____

geprüft und genehmigt:
Stade, den _____
Niedersächsische Landesbehörde für Straßenbau und Verkehr Geschäftsbereich Stade
im Auftrage _____

zur Ausführung genehmigt:
Stade, den _____
Niedersächsische Landesbehörde für Straßenbau und Verkehr Geschäftsbereich Stade
im Auftrage _____

Grundplan Grundriss terrestr./photogr. Aufnahme vom: Juni 2021 verm.-techn./bautechn. Feldvergleich vom:	Vermessungsbehörde	LGLN Katasteramt Bremervörde 06/2021
Grundplan Kataster Maßnahme: B74 Maßstab 1:250 Grundlage: ALKIS-Daten	Vermessungsbehörde	LGLN Katasteramt Bremervörde 06/2021

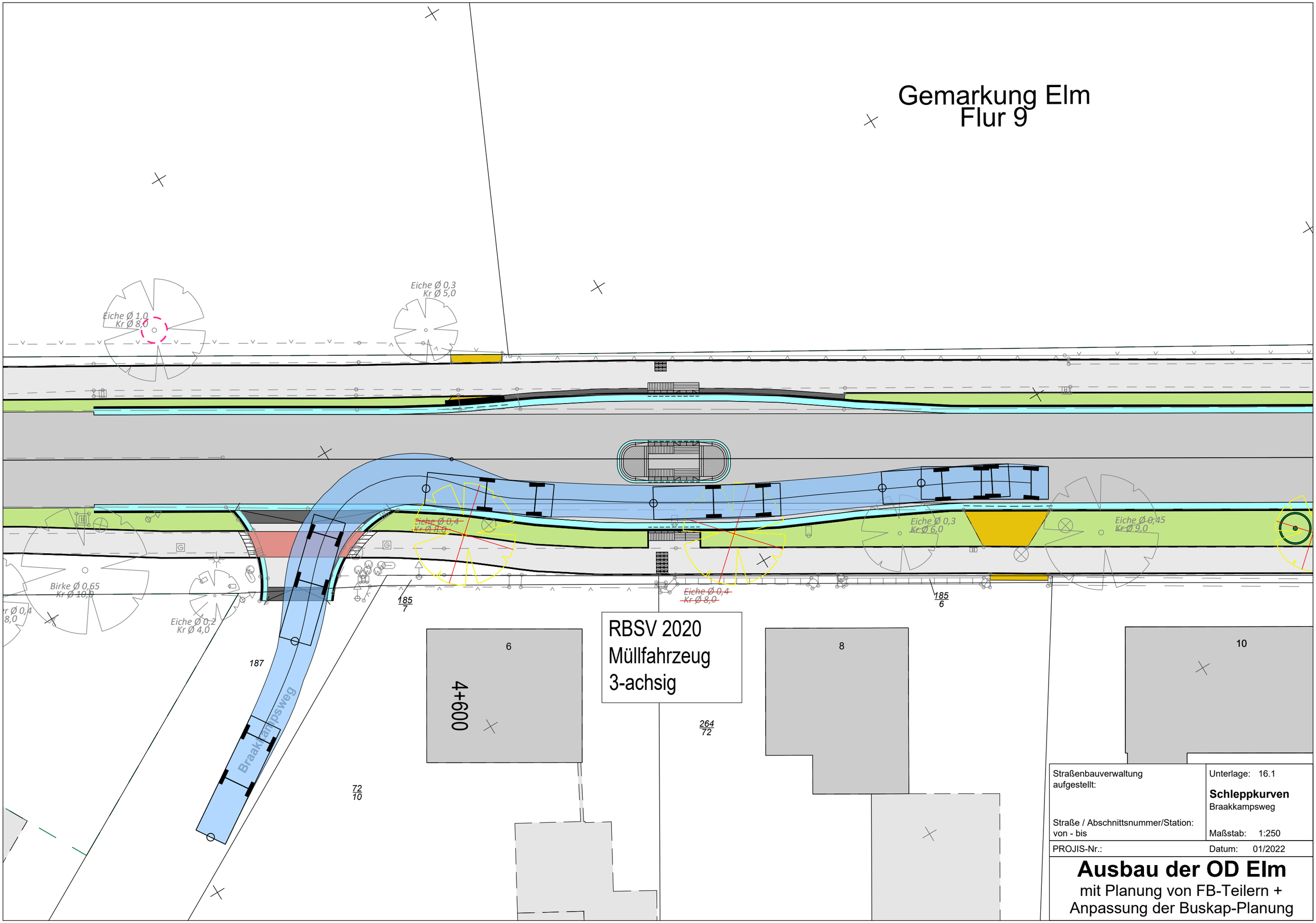
Gemarkung Elm
Flur 9
Eiche Ø 1,0
Kr Ø 8,0
Eiche Ø 0,3
Kr Ø 5,0
Eiche Ø 0,4
Kr Ø 8,0
Eiche Ø 0,3
Kr Ø 6,0
Eiche Ø 0,45
Kr Ø 9,0
Birke Ø 0,65
Kr Ø 10,0
Eiche Ø 0,2
Kr Ø 4,0
Eiche Ø 0,4
Kr Ø 8,0
185
7
185
6
187
Braakkampsweg
6
4+600
8
10
RBSV 2020
Müllfahrzeug
3-achsig
264
72
72
10
Straßenbauverwaltung
aufgestellt:
Unterlage: 16.1
Schleppkurven
Braakkampsweg
Straße / Abschnittsnummer/Station:
von - bis
Maßstab: 1:250
PROJIS-Nr.:
Datum: 01/2022
Ausbau der OD Elm
mit Planung von FB-Teilern +
Anpassung der Buskap-Planung