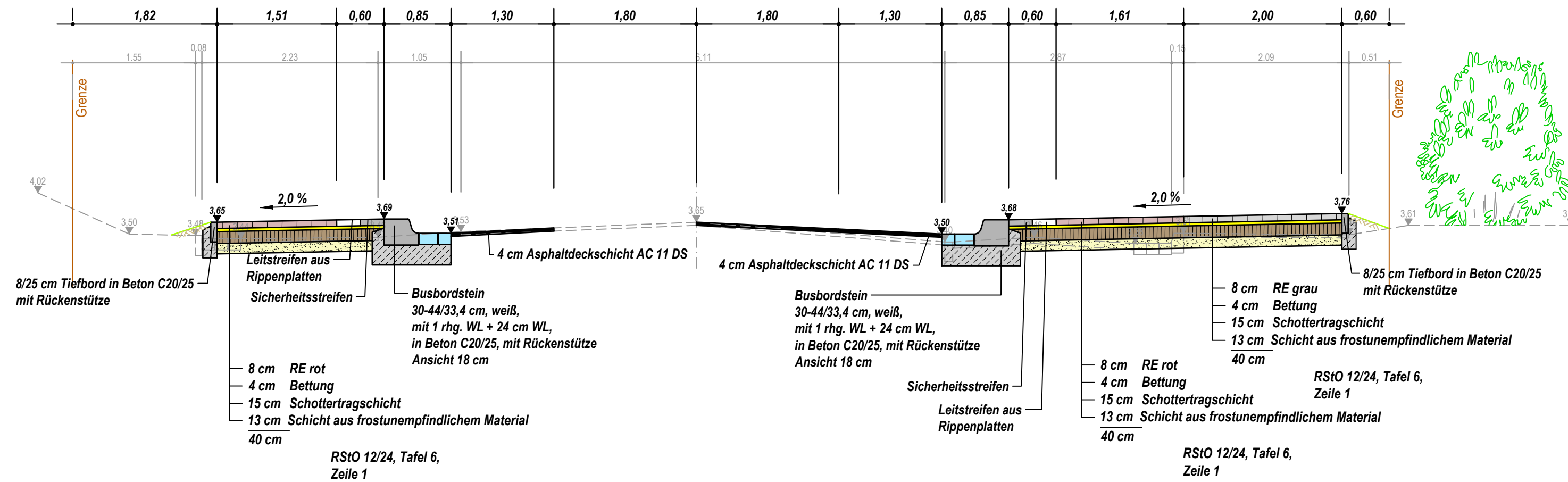
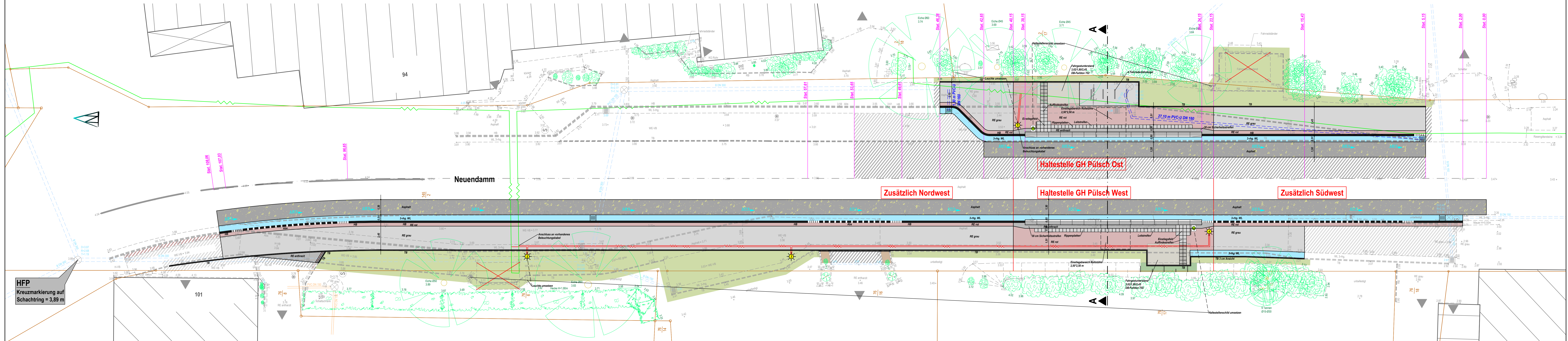
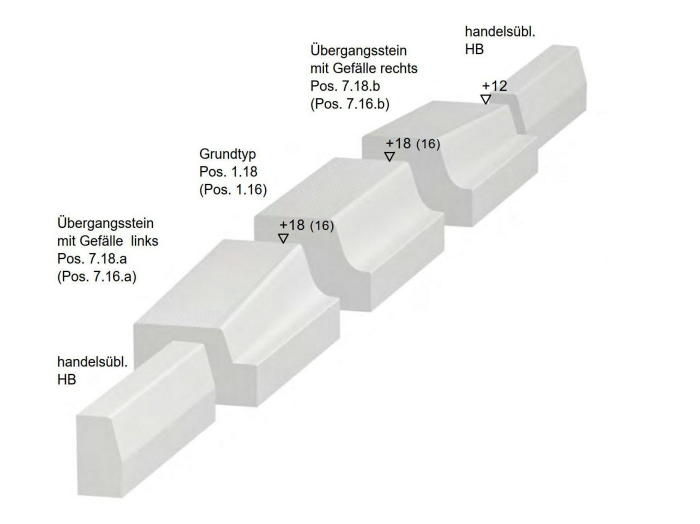


**Schnitt A - A**  
Maßstab 1 : 50



**Detail Übergangstein Busbord**



**HFP**  
Kreuzmarkierung auf  
Schachting = 3,89 m

**Zeichenerklärung - Straßenendausbau**

Bestand		
	Regenwasserkanal Schachdeckel, -sohle und -tiefe	
	Rohrmaterial mit Fließrichtung und Durchmesser	
Planung		
	Station auf Straßenachse	
	Quervergantung	
	Tiefbord 8 cm	
	Rippenplatten	
	Asphalt	
	RE anthrazit	
	Grünflächen	
	3-rg Wasserlauf mit Straßenablauf 50/50 cm	
Zeichenerklärung Regenwasserkanal		
	Regenwasserkanal	
	2,45 m PVC-U DN 160	
	Halting	
	Länge, Material und Durchmesser	

Index	Datum	Änderung	Gezeichnet
<b>Barrierefreier Ausbau von 2 Bushaltestellen in Bremervörde-Iselersheim 2026</b>			
Projekt: P24-040	Vermessung: 11.12.2025	<b>Lageplan</b>	
Bearbeiter: Ringe	Aufgezeichnet: 28.01.2026		
Gezeichnet: Kück	Gezeichnet: 22.06.2026		
Koordinatensystem: UTM, Zone 32U Quelle: Auszug aus den Geodaten des Landesamtes für Geoinformation und Landesvermessung Niedersachsen © 2024		Maßstab: <b>1 : 100</b>	Blattnummer: <b>3</b>