

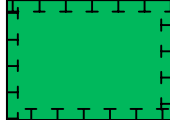


PLANZEICHENERKLÄRUNG


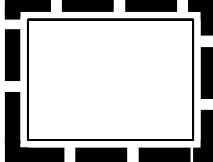
Art der baulichen Nutzung

-  Gewerbliche Baufläche
-  Gemischte Baufläche

Naturschutz

-  Flächen für Maßnahmen zum Schutz, zur Pflege und Entwicklung von Natur und Landschaft

Sonstige Planzeichen

-  Flächen für Vorkehrungen zum Schutz gegen schädliche Umwelteinwirkungen hier: Lärmschutzwall
-  Grenze des Planänderungsgebietes

STADT BREMERVÖRDE

29. Änderung des Flächennutzungsplanes
Östlich Mehedorfer Straße

Maßstab: 1:5000
Stand: 02.03.2022

