

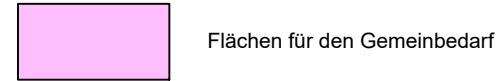
Planzeichenerklärung

Art der baulichen Nutzung
(§ 5 Abs. 2 Nr. 1 BauGB, §§ 1-11 BauNVO)



Wohnbauflächen

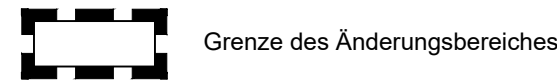
Einrichtungen und Anlagen zur Versorgung mit Gütern und Dienstleistungen des öffentlichen und privaten Bereichs, Flächen für den Gemeinbedarf, Flächen für Sport- und Spielanlagen (§ 5 Abs. 2 Nr. 2 und Abs. 4 BauGB)



Flächen für den Gemeinbedarf



Feuerwehr

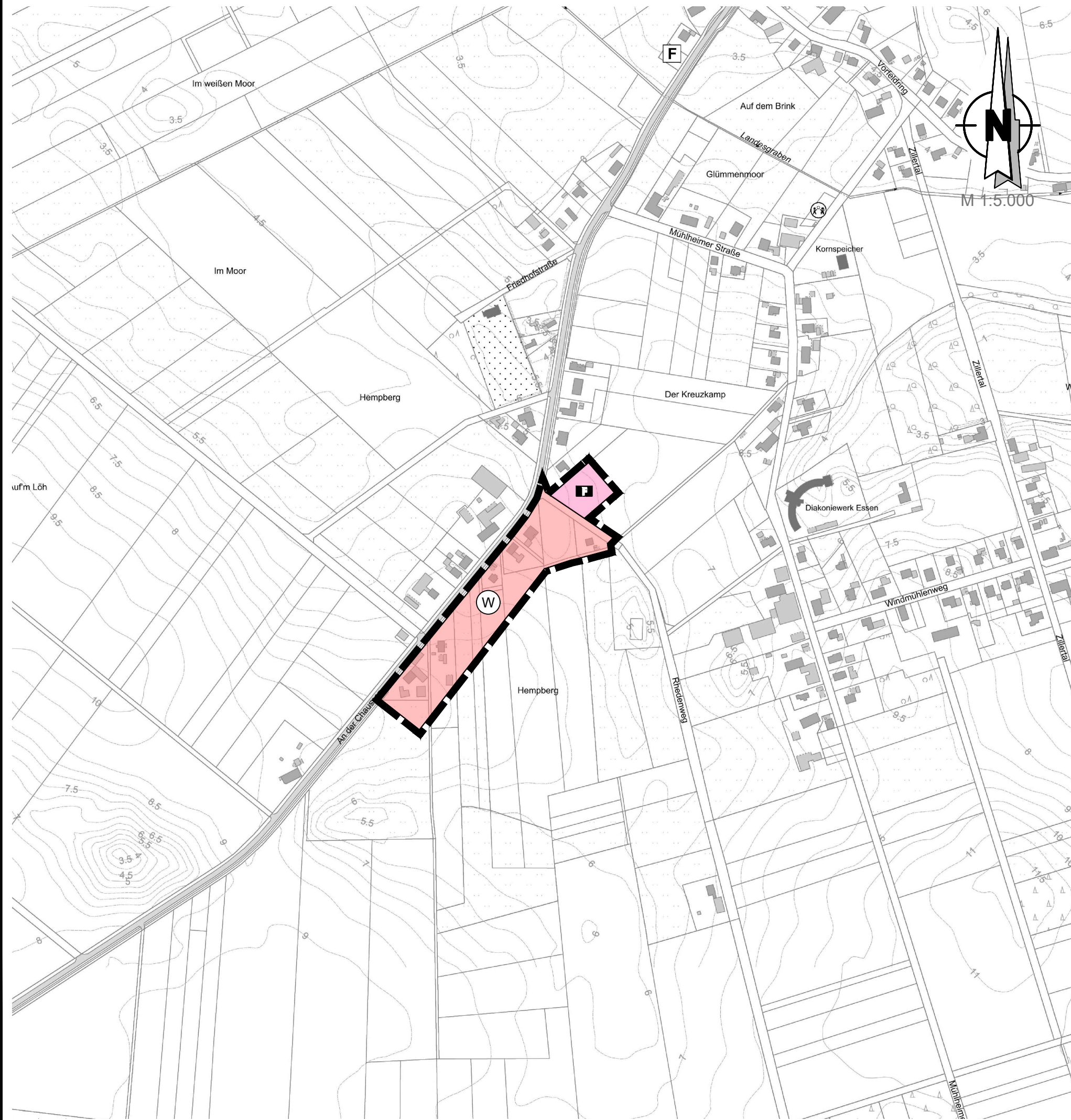
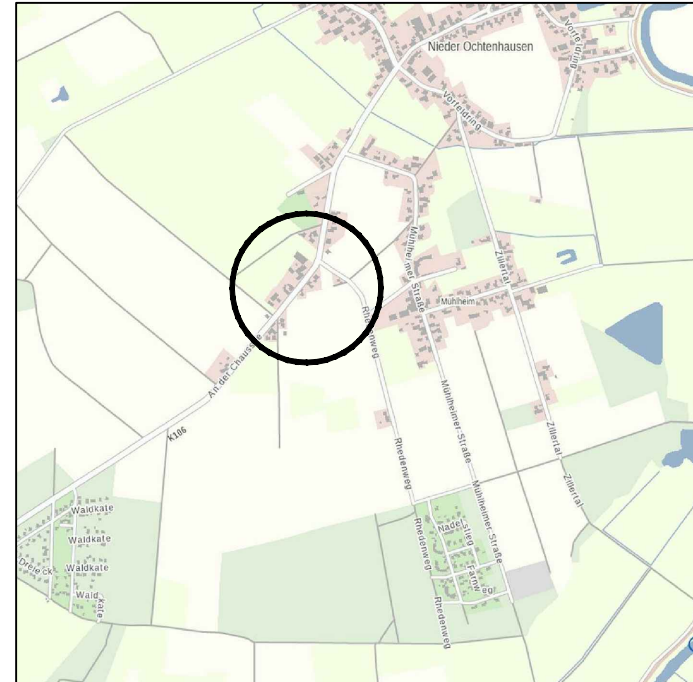


Grenze des Änderungsbereiches

Es gilt das Baugesetzbuch in der Fassung der Bekanntmachung vom 3. November 2017 (BGBl. I S. 3634), das zuletzt durch Artikel 2 des Gesetzes vom 20. Juli 2022 (BGBl. I S. 1353) geändert worden ist.

Es gilt die Baunutzungsverordnung (BauNVO) in der Fassung der Bekanntmachung vom 21. November 2017 (BGBl. I S. 3786), die durch Artikel 2 des Gesetzes vom 14. Juni 2021 (BGBl. I S. 1802) geändert worden ist.

Übersichtsplan Maßstab 1:25.000



Flächennutzungsplan

27. Änderung

Stadt Bremervörde

Bereich: Nieder Ochtenhausen

Vorentwurf

Präambel

Auf Grund des § 1 Abs. 3 des Baugesetzbuches (BauGB) i. V. m. § 58 des Niedersächsischen Kommunalverfassungsgesetzes hat der Rat der Stadt Bremervörde diese Flächennutzungsplanänderung, bestehend aus der Planzeichnung, beschlossen.

Bremervörde, den

(Hannebacher)
Bürgermeister

Aufstellungsbeschluss

Der Verwaltungsausschuss der Stadt Bremervörde hat in seiner Sitzung am die Aufstellung der 27. Änderung des Flächennutzungsplans beschlossen. Der Aufstellungsbeschluss ist gemäß § 2 Abs. 1 BauGB am ortsüblich bekannt gemacht worden.

Bremervörde, den

(Hannebacher)
Bürgermeister

Planunterlage

Kartengrundlage: Amtliche Karte (AK5)
Maßstab: 1:5000
Quelle: Auszug aus den Geobasisdaten der Niedersächsischen Vermessungs- und Katasterverwaltung

Herausgeber: Landesamt für Geoinformation und Landesvermessung
Niedersachsen
Regionaldirektion Otterndorf

© 2022



Planverfasser

Der Entwurf des Bauleitplanes wurde ausgearbeitet von

instara

Vahrer Straße 180
Tel.: (0421) 43 57 9-0
Fax.: (0421) 43 46 84

28309 Bremen
Internet: www.instara.de
E-Mail: info@instara.de

Bremen, den 04.10.2022

(instara)

Öffentliche Auslegung

Der Verwaltungsausschuss der Stadt Bremervörde hat in seiner Sitzung am dem Entwurf der 27. Änderung des Flächennutzungsplans und der Begründung zugestimmt und seine öffentliche Auslegung gemäß § 3 Abs. 2 BauGB / § 4a Abs. 3 Satz 1 i. V. m. § 3 Abs. 2 BauGB beschlossen. Ort und Dauer der öffentlichen Auslegung wurden am ortsüblich bekannt gemacht.

Der Entwurf der 27. Änderung des Flächennutzungsplans mit der Begründung und die wesentlichen, bereits vorliegenden umweltbezogenen Stellungnahmen haben vom bis gemäß § 3 Abs. 2 BauGB öffentlich ausgelegen.

Bremervörde, den

(Hannebacher)
Bürgermeister

Feststellungsbeschluss

Der Rat der Stadt Bremervörde hat nach Prüfung der Stellungnahmen gemäß § 3 Abs. 2 BauGB die 27. Änderung des Flächennutzungsplans nebst Begründung in seiner Sitzung am beschlossen.

Bremervörde, den

(Hannebacher)
Bürgermeister

Genehmigung

Die 27. Änderung des Flächennutzungsplans ist mit Verfügung vom heutigen Tage (Az.:) mit Maßgaben / unter Auflagen / mit Ausnahme der durch kenntlich gemachten Teile gemäß § 6 BauGB genehmigt worden.

Rotenburg, den

Landkreis Rotenburg

Beitriffsbeschluss

Der Rat der Stadt Bremervörde ist den in der Genehmigungsverfügung vom (Az.:) aufgeführten Maßgaben / Auflagen / Ausnahmen in seiner Sitzung am beigetreten.

Die 27. Änderung des Flächennutzungsplans und die Begründung haben wegen der Maßgaben / Auflagen vom bis gemäß § 4 Abs. 3 Satz 1 i. V. m. § 3 Abs. 2 BauGB öffentlich ausgelegen. Ort und Dauer der öffentlichen Auslegung wurden am ortsüblich bekannt gemacht.

Bremervörde, den

(Hannebacher)
Bürgermeister

Bekanntmachung

Die Erteilung der Genehmigung der 27. Änderung des Flächennutzungsplans ist gemäß § 6 Abs. 5 BauGB am ortsüblich bekannt gemacht worden. Die 27. Änderung des Flächennutzungsplans ist damit am wirksam geworden.

Bremervörde, den

(Hannebacher)
Bürgermeister

Verletzung von Vorschriften

Innerhalb von einem Jahr nach Wirksamwerden der 27. Änderung des Flächennutzungsplans ist die Verletzung von Verfahrens- oder Formvorschriften beim Zustandekommen der 27. Änderung des Flächennutzungsplans und der Begründung nicht geltend gemacht worden.

Bremervörde, den

(Hannebacher)
Bürgermeister

Diese Ausfertigung stimmt mit der Urschrift überein: