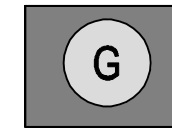
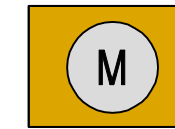


# PLANZEICHENERKLÄRUNG

Art der baulichen Nutzung



Gewerbliche Baufläche



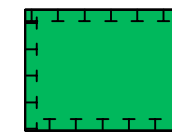
Gemischte Baufläche

Grünflächen



Private Grünflächen

Naturschutz




Flächen für Maßnahmen zum Schutz, zur Pflege und Entwicklung von Natur und Landschaft

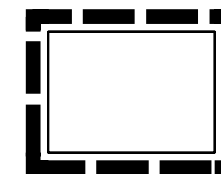


Flächen für Wald

Sonstige Planzeichen



Flächen für Vorkehrungen zum Schutz gegen schädliche Umwelteinwirkungen  
hier: Lärmschutzwall



Grenze des Planänderungsgebietes

# STADT BREMERVÖRDE

29. Änderung des Flächennutzungsplanes  
Östlich Mehedorfer Straße

Maßstab: 1:5000  
Stand: 03.04.2023

