







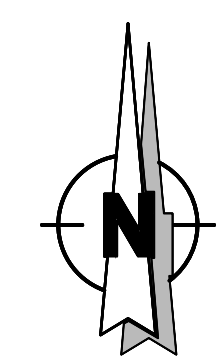


Biotoptypenkartierung
zum Bebauungsplan Nr. 82
"Gewerbegebiet Bremervörde - Elm"
Stadt Bremervörde



Legende

-  **Gebüsche und Kleingehölze**
 - HFS Strauchhecke
 - HFM Strauch - Baumhecke
 -  Sonstiger Einzelbaum (HBE)
-
-  **Gewässer**
 - SXZ Sonstiges naturfernes Stillgewässer
-
-  **Grünland und durch Grasarten dominierte Bereiche**
 - GRA Artenarmer Scherrasen
-
-  **Nutzungstypen der bebauten Bereiche**
 - OVW Weg
 - OFL Lagerplatz
 - OVS Straße
 - OFZ Befestigte Fläche mit sonstiger Nutzung
 - OFG Sonstiger gewerblich genutzter Platz
 - OVP Parkplatz
 - O Gebäude
-
-  **Acker- und Gartenbaubiotopie**
 - A Acker
 - ER Beet / Rabatte
-
-  **Brache/Ruderalfluren**
 - UHM Halbruderale Gras- und Staudenflur mittlerer Standorte
 - UR Ruderalflur
-
-  Grenze des räumlichen Geltungsbereichs des Bebauungsplans



Stadt Bremervörde, Proj. 27432-036, Grösse A3

Bremen, den 28.02.2020