





Kompensationskataster - LK Rotenburg

-  Aufforstung im Bereich einer ehem. Sandgrube - Flst. 163/73 - B-Plan Nr. 81 - ca. 4.300 m²
-  Aufforstungsfläche - Rekultivierungsmaßnahme - Flst. 40/13 - Bodenabbau-Genehmigung v. 12.02.1990 - ca. 15.000 m²
-  Anpflanzung der Böschung - Flst. 40/13 - BlmSchG-Genehmigung zum Betrieb einer Steinbrecheranlage - ca. 12.051 m²
-  Anpflanzung der Böschung - Flst. 40/10 - BlmSchG-Genehmigung zum Betrieb einer Steinbrecheranlage - ca. 5.169 m²

PLANZEICHENERKLÄRUNG

-  A - Acker
-  BR - Ruderalgebüsch/Sonstiges Gebüsch
-  BZE - Ziergebüsch aus überwiegend einheimischen Gehölzarten
-  BZH - Zierhecke
-  DOS - Sandiger Offenbodenbereich
-  DOS/BR - Sandiger Offenbodenbereich / Ruderalgebüsch/Sonstiges Gebüsch
-  EBB - Baumschule
-  GI - Artenarmes Intensivgrünland
-  Glw - Artenarmes Intensivgrünland (Weide)
-  GR - Scher- und Trittrasen
-  HBA/UR - Allee/Baumreihe / Ruderalflur
-  HP - Sonstiger Gehölzbestand/Gehölzpflanzung
-  ODL - Ländlich geprägtes Dorfgebiet/Gehöft
-  OEL/PH - Locker bebautes Einzelhausgebiet / Hausgarten
-  OFL - Lagerplatz
-  OGG/OF - Gewerbegebiet / Sonstige befestigte Fläche
-  OVP - Parkplatz
-  OVS - Straße
-  OVW - Weg
-  OVW/UR - Weg / Ruderalflur
-  PH - Hausgarten
-  SXS - Sonstiges naturfernes Staugewässer
-  UR - Ruderalflur
-  HBE - Sonstiger Einzelbaum/Baumgruppe
-  rechtsverbindl. B-Plan Nr. 41 und 6. Änderung "Industriegebiet nördl. der Wesermünder Straße"
-  Geltungsbereich B-Plan Nr. 128

Biotoptypenkartierung

Bebauungsplan Nr. 128 "Gewerbegebiet östlich der Mehedorfer Straße I" - Stadt Bremervörde

Auftraggeber: Stadt Bremervörde
 Auftragnehmer: PGN ARCHITEKTEN STADTPLANER INGENIEURE

| | | | | |
|---------------------|-------------|-------------------|-----------------|--------------|
| Maßstab: 1:2.500 | Gez: cge | Stand: 05/2025 | Quelle: LGLN | Anlage: 1 |
|---------------------|-------------|-------------------|-----------------|--------------|