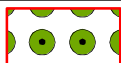




Quelle: Auszug aus den Geobasisdaten der Niedersächsischen Vermessungs- und Katasterverwaltung, © 2025 Landesamt für Geoinformationen und Landesvermessung Niedersachsen (LGLN)

M 1:20.000



Aufforstung eines standortgerechten, heimischen Laubmischwaldes - ca. 14.630 m<sup>2</sup>

Externe Kompensation		Bebauungsplan Nr. 128 "Gewerbegebiet östlich der Mehedorfer Straße I" - Stadt Bremervörde			
Flurstück 257/69 der Flur 2	Anlage:	Datum:	Maßstab:	Quelle:	 
Gemarkung Oerel	3	09/2025	1: 2.500		