










**Legende**

**Landwirtschaft, Bodenschutz, Wasserwirtschaft**

-  Biotopverbund
-  Böden mit hoher Ertragsfähigkeit
-  Wasserflächen (mit 10 m Gewässerrandstreifen)
-  Überschwemmungsgebiete

**Plangrundlage**

-  Stadtgebiet
-  Gebäude
-  Bauwerke
-  Flurstücke



Potenzialflächenanalyse "Freiflächen-Photovoltaikanlagen"  
Stadt Bremervörde

Karte 4: Ausschlussflächen Landwirtschaft, Wasserwirtschaft, Bodenschutz

Stand: 06.12.2024



Planverfasser:  
**cappel + kranzhoff**  
stadtentwicklung und planung gmbh

Stadt Bremervörde  
Rathausmarkt 1, 27432 Bremervörde

Palmaille 96, 22767 Hamburg  
Tel. 040 - 380 375 670 / Fax -671

