


Legende


Landwirtschaft und Bodenschutz


 Böden mit mittlerem bis hohem Ertragspotenzial

Plangrundlage

 Stadtgebiet

 Gebäude

 Bauwerke

 Flurstücke

0 2 4 km Maßstab 1:50.000

Potenzialflächenanalyse "Freiflächen-Photovoltaikanlagen"
Stadt Bremervörde

Karte 8: Restriktionsflächen II Landwirtschaft, Wasserwirtschaft, Bodenschutz

Stand: 06.12.2024

 **bremervörde**
DIE OSTESTADT.

Planverfasser:

 **cappel + kranzhoff**
städteentwicklung und planung gmbh

Stadt Bremervörde
Rathausmarkt 1, 27432 Bremervörde

Palmaille 96, 22767 Hamburg
Tel. 040 - 380 375 670 / Fax -671

